

ПРОТОКОЛ №40/2022
заседания Правления Саморегулируемой организации
«Ассоциация кадастровых инженеров Поволжья»

Дата и время проведения заседания Правления: «01» сентября 2022 г. в 10 ч. 00 мин.

Место проведения Правления: г. Казань, ул. Космонавтов, д.59, каб. 6

Присутствовали:

1. Аввакумов Олег Васильевич. Председатель Правления – Президент Ассоциации. Старший преподаватель Института управления экономики и финансов Казанского (Приволжского) Федерального университета.
2. Саттаров Марат Мансурович. Кадастровый инженер, руководитель Пригородного отделения АО «Бюро технической инвентаризации Республики Татарстан».
3. Мифтахов Тимур Ильдарович. Кадастровый инженер, начальник отдела межевания АО "Республиканский Кадастровый Центр "Земля".
4. Хасанова Вера Ивановна. Начальник отдела организационно-правового отдела ООО «МЕЖРЕГИОН-КАДАСТР».
5. Егоров Александр Кузьмич. Кадастровый инженер, заместитель директора по научной работе ООО «Геоцентр».
6. Прохожева Юлия Николаевна. Кадастровый инженер, и.о. начальника отдела земельно-кадастровых работ Казенного предприятия Нижегородской области «Нижтехинвентаризация-БТИ Нижегородской области».

Общее количество членов Правления Ассоциации – 8 (восемь) членов.

Присутствовали 6 (шесть) членов Правления Ассоциации из 8 (восьми) членов.

Кворум – имеется. Заседание Правления правомочно принимать решение по всем вопросам повестки дня.

Приглашенные лица:

1. Шарифуллина Алина Сайдашевна. Специалист методического отдела СРО АКИ «Поволжье».

Повестка дня:

1. Избрание секретаря заседания Правления.
2. Принятие решения об утверждении Заключения об итогах стажировки помощника кадастрового инженера Салихова А.Ф.
3. Принятие решения об утверждении Заключения об итогах стажировки помощника кадастрового инженера Акберовой Г.И.
4. Принятие решения об утверждении Заключения об итогах стажировки помощника кадастрового инженера Садыкова Р.Р.
5. Принятие решения об утверждении Заключения об итогах стажировки помощника кадастрового инженера Назмухановой С.Р.
6. Принятие решения об утверждении Заключения об итогах стажировки помощника кадастрового инженера Давыдкиной Э.Р.

7. Принятие решения об утверждении Заключения об итогах стажировки помощника кадастрового инженера Сазоновой О.В.
8. Принятие решения об утверждении Заключения об итогах стажировки помощника кадастрового инженера Климова Ю.О.
9. Принятие решения об утверждении Заключения об итогах стажировки помощника кадастрового инженера Молодцовой А.Л.
10. Принятие решения об утверждении Заключения об итогах стажировки помощника кадастрового инженера Шавалиевой А.М.
11. Принятие решения об утверждении Заключения об итогах стажировки помощника кадастрового инженера Пиминовой Э.Ш.
12. Принятие решения об утверждении Заключения об итогах стажировки помощника кадастрового инженера Балханова И.Е.
13. Рассмотрение заявления о замене руководителя стажировки помощника кадастрового инженера Кольцовой Анны Михайловны в связи с расторжением трудового договора ранее утвержденного руководителя стажировки.
14. Рассмотрение заявления о замене руководителя стажировки помощника кадастрового инженера Бугровой Виктории Андреевны в связи с расторжением трудового договора ранее утвержденного руководителя стажировки.

Вопрос №1. Избрание секретаря заседания Правления.

Выступил Председатель Правления Аввакумов О.В. с предложением избрать секретарем заседания Правления – Шарифуллину Алину Сайдашевну, специалиста методического отдела СРО АКИ «Поволжье».

Решили:

Избрать секретарем заседания Правления главного специалиста методического отдела СРО АКИ «Поволжье» Шарифуллину Алину Сайдашевну.

Результаты голосования:

«ЗА» - 6 голоса (ов);

«ПРОТИВ» - 0 голоса (ов);

«ВОЗДЕРЖАЛСЯ» - 0 голоса (ов).

Решение принято.

Вопрос № 2. Принятие решения об утверждении Заключения об итогах стажировки помощника кадастрового инженера Салихова А.Ф.

Выступил Председатель Правления Аввакумов О.В. и доложил, что от методического органа поступила информация о зачете прохождения стажировки в периоде с 18.08.2020 г. по 17.08.2022 г. помощника кадастрового инженера Салихова Аделя Фаилевича (№009-265, СНИЛС 125-542-045-30) и информация о

соответствии Заключения об итогах стажировки (вх. №1512/2022 от 23.08.2022 г.) результатам освоения помощником кадастрового инженера программы стажировки, приобретения знаний, навыков и умений, необходимых для кадастровой деятельности.

Заключение об итогах стажировки составил руководитель стажировки Трофимова Марина Евгеньевна (номер в реестре членов СРО 0305, СНИЛС 029-567-791-05). Данное Заключение полностью соответствует требованиям, установленным Правилами организации саморегулируемыми организациями кадастровых инженеров прохождения стажировки физическими лицами.

С учетом вышеизложенного, председатель Правления Аввакумов О.В. предложил принять решение об утверждении Заключения об итогах стажировки помощника кадастрового инженера.

Решили:

1. Утвердить Заключение об итогах стажировки помощника кадастрового инженера Салихова Аделя Фаилевича (№009-265, СНИЛС 125-542-045-30) согласно Приложению №1.

2. Признать стажировку помощника кадастрового инженера Салихова Аделя Фаилевича (№009-265, СНИЛС 125-542-045-30) в периоде стажировки с 18.08.2020 г. по 17.08.2022 г. завершенной.

Результаты голосования:

«ЗА» - 6 голоса (ов);

«ПРОТИВ» - 0 голоса (ов);

«ВОЗДЕРЖАЛСЯ» - 0 голоса (ов).

Решение принято.

Вопрос № 3. Принятие решения об утверждении Заключения об итогах стажировки помощника кадастрового инженера Акберовой Г.И.

Выступил Председатель Правления Аввакумов О.В. и доложил, что от методического органа поступила информация о зачете прохождения стажировки в периоде с 18.08.2020 г. по 17.08.2022 г. помощника кадастрового инженера Акберовой Гузель Иршатовны (№009-266, СНИЛС 107-831-535-50) и информация о соответствии Заключения об итогах стажировки (вх. №1511/2022 от 23.08.2022 г.) результатам освоения помощником кадастрового инженера программы стажировки, приобретения знаний, навыков и умений, необходимых для кадастровой деятельности.

Заключение об итогах стажировки составил руководитель стажировки Мусина Любовь Сергеевна (номер в реестре членов СРО 0051, СНИЛС 103-015-467-86). Данное Заключение полностью соответствует требованиям, установленным Правилами организации саморегулируемыми организациями кадастровых инженеров прохождения стажировки физическими лицами.

С учетом вышеизложенного, председатель Правления Аввакумов О.В. предложил принять решение об утверждении Заключения об итогах стажировки помощника кадастрового инженера.

Решили:

1. Утвердить Заключение об итогах стажировки помощника кадастрового инженера Акберовой Гузель Иршатовны (№009-266, СНИЛС 107-831-535-50) согласно Приложению №2.
2. Признать стажировку помощника кадастрового инженера Акберовой Гузель Иршатовны (№009-266, СНИЛС 107-831-535-50) в периоде стажировки с 18.08.2020 г. по 17.08.2022 г. завершенной.

Результаты голосования:

- «ЗА» - 6 голоса (ов);
- «ПРОТИВ» - 0 голоса (ов);
- «ВОЗДЕРЖАЛСЯ» - 0 голоса (ов).

Решение принято.

Вопрос № 4. Принятие решения об утверждении Заключения об итогах стажировки помощника кадастрового инженера Садыкова Р.Р.

Выступил Председатель Правления Аввакумов О.В. и доложил, что от методического органа поступила информация о зачете прохождения стажировки в периоде с 18.08.2020 г. по 17.08.2022 г. помощника кадастрового инженера Садыкова Рамиля Рафхатовича (№009-267, СНИЛС 113-229-341-13) и информация о соответствии Заключения об итогах стажировки (вх. №1510/2022 от 23.08.2022 г.) результатам освоения помощником кадастрового инженера программы стажировки, приобретения знаний, навыков и умений, необходимых для кадастровой деятельности.

Заключение об итогах стажировки составил руководитель стажировки Мусина Любовь Сергеевна (номер в реестре членов СРО 0051, СНИЛС 103-015-467-86). Данное Заключение полностью соответствует требованиям, установленным Правилами организации саморегулируемыми организациями кадастровых инженеров прохождения стажировки физическими лицами.

С учетом вышеизложенного, председатель Правления Аввакумов О.В. предложил принять решение об утверждении Заключения об итогах стажировки помощника кадастрового инженера.

Решили:

1. Утвердить Заключение об итогах стажировки помощника кадастрового инженера Садыкова Рамиля Рафхатовича (№009-267, СНИЛС 113-229-341-13) согласно Приложению №3.
2. Признать стажировку помощника кадастрового инженера Садыкова Рамиля Рафхатовича (№009-267, СНИЛС 113-229-341-13) в периоде стажировки с 18.08.2020 г. по 17.08.2022 г. завершенной.

Результаты голосования:

- «ЗА» - 6 голоса (ов);
- «ПРОТИВ» - 0 голоса (ов);
- «ВОЗДЕРЖАЛСЯ» - 0 голоса (ов).

Решение принято.

Вопрос № 5. Принятие решения об утверждении Заключения об итогах стажировки помощника кадастрового инженера Назмухановой С.Р.

Выступил Председатель Правления Аввакумов О.В. и доложил, что от методического органа поступила информация о зачете прохождения стажировки в периоде с 18.08.2020 г. по 17.08.2022 г. помощника кадастрового инженера Назмухановой Светланы Ринатовны (№009-268, СНИЛС 127-742-982-88) и информация о соответствии Заключения об итогах стажировки (вх. №1474/2022 от 18.08.2022 г.) результатам освоения помощником кадастрового инженера программы стажировки, приобретения знаний, навыков и умений, необходимых для кадастровой деятельности.

Заключение об итогах стажировки составил руководитель стажировки Шохина Галина Владимировна (номер в реестре членов СРО 0070, СНИЛС 052-323-941-29). Данное Заключение полностью соответствует требованиям, установленным Правилами организации саморегулируемыми организациями кадастровых инженеров прохождения стажировки физическими лицами.

С учетом вышеизложенного, председатель Правления Аввакумов О.В. предложил принять решение об утверждении Заключения об итогах стажировки помощника кадастрового инженера.

Решили:

1. Утвердить Заключение об итогах стажировки помощника кадастрового инженера Назмухановой Светланы Ринатовны (№009-268, СНИЛС 127-742-982-88) согласно Приложению №4.
2. Признать стажировку помощника кадастрового инженера Назмухановой Светланы Ринатовны (№009-268, СНИЛС 127-742-982-88) в периоде стажировки с 18.08.2020 г. по 17.08.2022 г. завершенной.

Результаты голосования:

- «ЗА» - 6 голоса (ов);
- «ПРОТИВ» - 0 голоса (ов);
- «ВОЗДЕРЖАЛСЯ» - 0 голоса (ов).

Решение принято.

Вопрос № 6. Принятие решения об утверждении Заключения об итогах стажировки помощника кадастрового инженера Давыдкиной Э.Р.

Выступил Председатель Правления Аввакумов О.В. и доложил, что от методического органа поступила информация о зачете прохождения стажировки в периоде с 18.08.2020 г. по 17.08.2022 г. помощника кадастрового инженера Давыдкиной Эльгины Рафисовны (№009-269, СНИЛС 153-495-921-90) и информация о соответствии Заключения об итогах стажировки (вх. №1513/2022 от 23.08.2022 г.) результатам освоения помощником кадастрового инженера программы стажировки, приобретения знаний, навыков и умений, необходимых для кадастровой деятельности.

Заключение об итогах стажировки составил руководитель стажировки Васильева Людмила Георгиевна (номер в реестре членов СРО 0298, СНИЛС 030-062-275-87). Данное Заключение полностью соответствует требованиям, установленным Правилами организации саморегулируемыми организациями кадастровых инженеров прохождения стажировки физическими лицами.

С учетом вышеизложенного, председатель Правления Аввакумов О.В. предложил принять решение об утверждении Заключения об итогах стажировки помощника кадастрового инженера.

Решили:

1. Утвердить Заключение об итогах стажировки помощника кадастрового инженера Давыдкиной Эльгины Рафисовны (№009-269, СНИЛС 153-495-921-90) согласно Приложению №5.

2. Признать стажировку помощника кадастрового инженера Давыдкиной Эльгины Рафисовны (№009-269, СНИЛС 153-495-921-90) в периоде стажировки с 18.08.2020 г. по 17.08.2022 г. завершенной.

Результаты голосования:

«ЗА» - 6 голоса (ов);

«ПРОТИВ» - 0 голоса (ов);

«ВОЗДЕРЖАЛСЯ» - 0 голоса (ов).

Решение принято.

Вопрос № 7. Принятие решения об утверждении Заключения об итогах стажировки помощника кадастрового инженера Сазоновой О.В.

Выступил Председатель Правления Аввакумов О.В. и доложил, что от методического органа поступила информация о зачете прохождения стажировки в периоде с 18.08.2020 г. по 17.08.2022 г. помощника кадастрового инженера Сазоновой Оксаны Вахитовны (№009-272, СНИЛС 106-057-616-29) и информация о соответствии Заключения об итогах стажировки (вх. №1539/2022 от 29.08.2022 г.) результатам освоения помощником кадастрового инженера программы стажировки, приобретения знаний, навыков и умений, необходимых для кадастровой деятельности.

Заключение об итогах стажировки составил руководитель стажировки Лемехова Наталья Сергеевна (номер в реестре членов СРО 0304, СНИЛС 115-534-386-43). Данное Заключение полностью соответствует требованиям, установленным Правилами организации саморегулируемыми организациями кадастровых инженеров прохождения стажировки физическими лицами.

С учетом вышеизложенного, председатель Правления Аввакумов О.В. предложил принять решение об утверждении Заключения об итогах стажировки помощника кадастрового инженера.

Решили:

1. Утвердить Заключение об итогах стажировки помощника кадастрового инженера Сазоновой Оксаны Вахитовны (№009-272, СНИЛС 106-057-616-29) согласно Приложению №6.

2. Признать стажировку помощника кадастрового инженера Сазоновой Оксаны Вахитовны (№009-272, СНИЛС 106-057-616-29) в периоде стажировки с 18.08.2020 г. по 17.08.2022 г. завершенной.

Результаты голосования:

«ЗА» - 6 голоса (ов);

«ПРОТИВ» - 0 голоса (ов);

«ВОЗДЕРЖАЛСЯ» - 0 голоса (ов).

Решение принято.

Вопрос № 8. Принятие решения об утверждении Заключения об итогах стажировки помощника кадастрового инженера Климова Ю.О.

Выступил Председатель Правления Аввакумов О.В. и доложил, что от методического органа поступила информация о зачете прохождения стажировки в периоде с 18.08.2020 г. по 17.08.2022 г. помощника кадастрового инженера Климова Юрия Олеговича (№009-274, СНИЛС 107-223-377-21) и информация о соответствии Заключения об итогах стажировки (вх. №1473/2022 от 18.08.2022 г.) результатам освоения помощником кадастрового инженера программы стажировки, приобретения знаний, навыков и умений, необходимых для кадастровой деятельности.

Заключение об итогах стажировки составил руководитель стажировки Мулюков Марат Ривгатович (номер в реестре членов СРО 1303, СНИЛС 112-122-786-98). Данное Заключение полностью соответствует требованиям, установленным Правилами организации саморегулируемыми организациями кадастровых инженеров прохождения стажировки физическими лицами.

С учетом вышеизложенного, председатель Правления Аввакумов О.В. предложил принять решение об утверждении Заключения об итогах стажировки помощника кадастрового инженера.

Решили:

1. Утвердить Заключение об итогах стажировки помощника кадастрового инженера Климова Юрия Олеговича (№009-274, СНИЛС 107-223-377-21) согласно Приложению №7.

2. Признать стажировку помощника кадастрового инженера Климова Юрия Олеговича (№009-274, СНИЛС 107-223-377-21) в периоде стажировки с 18.08.2020 г. по 17.08.2022 г. завершенной.

Результаты голосования:

«ЗА» - 6 голоса (ов);

«ПРОТИВ» - 0 голоса (ов);

«ВОЗДЕРЖАЛСЯ» - 0 голоса (ов).

Решение принято.

Вопрос № 9. Принятие решения об утверждении Заключения об итогах стажировки помощника кадастрового инженера Молодцовой А.Л.

Выступил Председатель Правления Аввакумов О.В. и доложил, что от методического органа поступила информация о зачете прохождения стажировки в периоде с 18.08.2020 г. по 17.08.2022 г. помощника кадастрового инженера Молодцовой Алисы Леонтьевны (№009-275, СНИЛС 136-174-074-49) и информация о соответствии Заключения об итогах стажировки (вх. №1471/2022 от 18.08.2022 г.) результатам освоения помощником кадастрового инженера программы стажировки, приобретения знаний, навыков и умений, необходимых для кадастровой деятельности.

Заключение об итогах стажировки составил руководитель стажировки Мулюков Марат Ривгатович (номер в реестре членов СРО 1303, СНИЛС 112-122-786-98). Данное Заключение полностью соответствует требованиям, установленным Правилами организации саморегулируемыми организациями кадастровых инженеров прохождения стажировки физическими лицами.

С учетом вышеизложенного, председатель Правления Аввакумов О.В. предложил принять решение об утверждении Заключения об итогах стажировки помощника кадастрового инженера.

Решили:

1. Утвердить Заключение об итогах стажировки помощника кадастрового инженера Молодцовой Алисы Леонтьевны (№009-275, СНИЛС 136-174-074-49) согласно Приложению №8.

2. Признать стажировку помощника кадастрового инженера Молодцовой Алисы Леонтьевны (№009-275, СНИЛС 136-174-074-49) в периоде стажировки с 18.08.2020 г. по 17.08.2022 г. завершенной.

Результаты голосования:

«ЗА» - 6 голоса (ов);

«ПРОТИВ» - 0 голоса (ов);

«ВОЗДЕРЖАЛСЯ» - 0 голоса (ов).

Решение принято.

Вопрос № 10. Принятие решения об утверждении Заключения об итогах стажировки помощника кадастрового инженера Шавалиевой А.М.

Выступил Председатель Правления Аввакумов О.В. и доложил, что от методического органа поступила информация о зачете прохождения стажировки в периоде с 18.08.2020 г. по 17.08.2022 г. помощника кадастрового инженера Шавалиевой Алины Минеханифовны (№009-276, СНИЛС 105-250-501-97) и информация о соответствии Заключения об итогах стажировки (вх. №1470/2022 от 18.08.2022 г.) результатам освоения помощником кадастрового инженера программы стажировки, приобретения знаний, навыков и умений, необходимых для кадастровой деятельности.

Заключение об итогах стажировки составил руководитель стажировки Самигулова Гузель Ривгатовна (номер в реестре членов СРО 0292, СНИЛС 051-763-930-63). Данное Заключение полностью соответствует требованиям, установленным Правилами организации саморегулируемыми организациями кадастровых инженеров прохождения стажировки физическими лицами.

С учетом вышеизложенного, председатель Правления Аввакумов О.В. предложил принять решение об утверждении Заключения об итогах стажировки помощника кадастрового инженера.

Решили:

1. Утвердить Заключение об итогах стажировки помощника кадастрового инженера Шавалиевой Алины Минеханифовны (№009-276, СНИЛС 105-250-501-97) согласно Приложению №9.

2. Признать стажировку помощника кадастрового инженера Шавалиевой Алины Минеханифовны (№009-276, СНИЛС 105-250-501-97) в периоде стажировки с 18.08.2020 г. по 17.08.2022 г. завершенной.

Результаты голосования:

«ЗА» - 6 голоса (ов);

«ПРОТИВ» - 0 голоса (ов);

«ВОЗДЕРЖАЛСЯ» - 0 голоса (ов).

Решение принято.

Вопрос № 11. Принятие решения об утверждении Заключения об итогах стажировки помощника кадастрового инженера Пиминовой Э.Ш.

Выступил Председатель Правления Аввакумов О.В. и доложил, что от методического органа поступила информация о зачете прохождения стажировки в периоде с 18.08.2020 г. по 17.08.2022 г. помощника кадастрового инженера Пиминовой Эльвиры Шарафидиновны (№009-277, СНИЛС 115-029-285-24) и информация о соответствии Заключения об итогах стажировки (вх. №1475/2022 от 18.08.2022 г.) результатам освоения помощником кадастрового инженера программы стажировки, приобретения знаний, навыков и умений, необходимых для кадастровой деятельности.

Заклучение об итогах стажировки составил руководитель стажировки Самигулова Гузель Ривгатовна (номер в реестре членов СРО 0292, СНИЛС 051-763-930-63). Данное Заключение полностью соответствует требованиям, установленным Правилами организации саморегулируемыми организациями кадастровых инженеров прохождения стажировки физическими лицами.

С учетом вышеизложенного, председатель Правления Аввакумов О.В. предложил принять решение об утверждении Заключения об итогах стажировки помощника кадастрового инженера.

Решили:

1. Утвердить Заключение об итогах стажировки помощника кадастрового инженера Пиминовой Эльвиры Шарафидиновны (№009-277, СНИЛС 115-029-285-24) согласно Приложению №10.

2. Признать стажировку помощника кадастрового инженера Пиминовой Эльвиры Шарафидиновны (№009-277, СНИЛС 115-029-285-24) в периоде стажировки с 18.08.2020 г. по 17.08.2022 г. завершенной.

Результаты голосования:

«ЗА» - 6 голоса (ов);

«ПРОТИВ» - 0 голоса (ов);

«ВОЗДЕРЖАЛСЯ» - 0 голоса (ов).

Решение принято.

Вопрос № 12. Принятие решения об утверждении Заключения об итогах стажировки помощника кадастрового инженера Балханова И.Е.

Выступил Председатель Правления Аввакумов О.В. и доложил, что от методического органа поступила информация о зачете прохождения стажировки в периоде с 18.08.2020 г. по 17.08.2022 г. помощника кадастрового инженера Балханова Игоря Евгеньевича (№009-278, СНИЛС 140-960-963-66) и информация о соответствии Заключения об итогах стажировки (вх. №1472/2022 от 18.08.2022 г.) результатам освоения помощником кадастрового инженера программы стажировки, приобретения знаний, навыков и умений, необходимых для кадастровой деятельности.

Заключение об итогах стажировки составил руководитель стажировки Дудкина Любовь Васильевна (номер в реестре членов СРО 0293, СНИЛС 048-211-443-31). Данное Заключение полностью соответствует требованиям, установленным Правилами организации саморегулируемыми организациями кадастровых инженеров прохождения стажировки физическими лицами.

С учетом вышеизложенного, председатель Правления Аввакумов О.В. предложил принять решение об утверждении Заключения об итогах стажировки помощника кадастрового инженера.

Решили:

1. Утвердить Заключение об итогах стажировки помощника кадастрового инженера Балханова Игоря Евгеньевича (№009-278, СНИЛС 140-960-963-66) согласно Приложению №11.

2. Признать стажировку помощника кадастрового инженера Балханова Игоря Евгеньевича (№009-278, СНИЛС 140-960-963-66) в периоде стажировки с 18.08.2020 г. по 17.08.2022 г. завершенной.

Результаты голосования:

«ЗА» - 6 голоса (ов);

«ПРОТИВ» - 0 голоса (ов);

«ВОЗДЕРЖАЛСЯ» - 0 голоса (ов).

Решение принято.

Вопрос № 13. Рассмотрение заявления о замене руководителя стажировки помощника кадастрового инженера Кольцовой Анны Михайловны связи с расторжением трудового договора ранее утвержденного руководителя стажировки.

Выступил Председатель Правления Аввакумов О.В. и доложил, что от помощника кадастрового инженера Кольцовой Анны Михайловны (№009-85, СНИЛС 110-208-463-88) поступило заявление №1543/2022 от 31.08.2022 г. о замене руководителя стажировки.

Заявление №1543/2022 от 31 августа 2022г. с приложением следующих документов:

- Копия паспорта гражданина Российской Федерации;
- Копия Приказа о расторжении трудового договора ранее утвержденного руководителя стажировки Ришко Наталии Александровны с ООО «НПП «Инженер» № б/н от 13.10.2011 г.
- Откорректированная программа стажировки.

Согласно данному Заявлению, стажер Кольцова А.М. просит рассмотреть в качестве нового руководителя стажировки кадастрового инженера Кузьмину Марину Вячеславовну (уникальный номер в реестре членов СРО АКИ «Поволжье» №0939, СНИЛС 022-860-501-23), поскольку ранее утвержденный руководитель стажировки Ришко Наталья Александровна прекратила трудовую деятельность в ООО «НПП «Инженер» (о чем свидетельствует приказ № б/н от 13.10.2011 г. о расторжении трудового договора Ришко Наталии Александровны).

Аввакумов О.В. предложил удовлетворить заявление помощника кадастрового инженера Кольцовой Анны Михайловны (№009-85, СНИЛС 110-208-463-88) и принять решение о замене руководителя стажировки.

Решили:

1.1 **Заменить** руководителя стажировки у помощника кадастрового инженера Кольцовой Анны Михайловны (№009-85, СНИЛС 110-208-463-88) на кадастрового инженера Кузьмину Марину Вячеславовну (СНИЛС 022-860-501-23).

Уникальный номер в реестре членов СРО АКИ «Поволжье» 0939

Форма организации кадастровой деятельности: Работник юридического лица

Наименование юридического лица: ООО "НПП "Инженер"

1.2 Утвердить изменения в программу стажировки Кольцовой Анны Михайловны, СНИЛС 110-208-463-88.

Результаты голосования:

«ЗА» - 6 голоса (ов);
«ПРОТИВ» - 0 голоса (ов);
«ВОЗДЕРЖАЛСЯ» - 0 голоса (ов).

Решение принято.

Вопрос № 14. Рассмотрение заявления о замене руководителя стажировки помощника кадастрового инженера Бугровой Виктории Андреевны связи с расторжением трудового договора ранее утвержденного руководителя стажировки.

Выступил Председатель Правления Аввакумов О.В. и доложил, что от помощника кадастрового инженера Бугровой Виктории Андреевны (№009-296, СНИЛС 168-429-825 14) поступило заявление №1544/2022 от 31.08.2022 г. о замене руководителя стажировки.

Заявление №1544/2022 от 31 августа 2022г. с приложением следующих документов:

- Копия паспорта гражданина Российской Федерации;
- Копия Приказа о расторжении трудового договора ранее утвержденного руководителя стажировки Ришко Наталии Александровны с ООО «НПП «Инженер» № б/н от 13.10.2011 г.
- Откорректированная программа стажировки.

Согласно данному Заявлению, стажер Бугрова В.А. просит рассмотреть в качестве нового руководителя стажировки кадастрового инженера Немову Ларису Геннадьевну (уникальный номер в реестре членов СРО АКИ «Поволжье» №0925, СНИЛС 005-021-858-91), поскольку ранее утвержденный руководитель стажировки Ришко Наталья Александровна прекратила трудовую деятельность в ООО «НПП «Инженер» (о чем свидетельствует приказ № б/н от 13.10.2011 г. о расторжении трудового договора Ришко Наталии Александровны).

Аввакумов О.В. предложил удовлетворить заявление помощника кадастрового инженера Бугровой Виктории Андреевны (№009-296, СНИЛС 168-429-825 14) и принять решение о замене руководителя стажировки.

Решили:

1.1 **Заменить** руководителя стажировки у помощника кадастрового инженера Бугровой Виктории Андреевны (№009-296, СНИЛС 168-429-825 14) на кадастрового инженера Немову Ларису Геннадьевну (СНИЛС 005-021-858-91).

Уникальный номер в реестре членов СРО АКИ «Поволжье» 0925

Форма организации кадастровой деятельности: Работник юридического лица

Наименование юридического лица: ООО "НПП "Инженер"

1.2 Утвердить изменения в программу стажировки Бугровой Виктории Андреевны, СНИЛС 168-429-825 14.

Результаты голосования:


«ЗА» - 6 голоса (ов);

«ПРОТИВ» - 0 голоса (ов);

«ВОЗДЕРЖАЛСЯ» - 0 голоса (ов).


Решение принято.

Председатель заседания Правления



Аввакумов О.В.

Секретарь заседания Правления





Шарифуллина А.С.



Мероприятия и задания, предусмотренные программой стажировки, выполнены в установленном объеме. Стажер ознакомлен с законодательной и нормативно-правовой базой кадастровых отношений и кадастровой деятельности, практикой ее применения, основами трудового законодательства, охраны труда и техники безопасности при выполнении кадастровых работ. Стажером изучены основные технологии и методики проведения кадастровых работ, особенности осуществления таких работ непосредственно на предприятии, в АО «БТИ РТ». Стажером освоены принципы работы применяемых при измерении объектов технических средств (геодезическое оборудование, лазерная рулетка и др.), правила измерений и основные методы определения координат объектов, требования к документам, подготовленным в результате кадастровых работ, программное обеспечение для формирования таких документов. В ходе стажировки полученные знания были применены на практике - стажер под контролем руководителя стажировки принимал непосредственное участие в проведении кадастровых работ на всех этапах, начиная с заключения договора подряда. Стажером изучались представленные заказчиком работ документы, проводились полевые и камеральные работы с использованием современных технических средств и программных продуктов, осуществлялась связь с заказчиком работ при возникновении вопросов, принималось участие в согласовании местоположения границ земельных участков, подготавливались разные виды документов (межевой план, технический план, акт обследования), необходимых для внесения сведений в ЕГРН о разных видах объектов недвижимости (земельные участки, здания, сооружения, объекты незавершенного строительства, помещения, машино-места).

В ходе стажировки стажер проявил такие положительные личные качества как добросовестность, аккуратность в работе, старание и целеустремленность, способность к анализу и принятию взвешенных решений, наиболее склонен к работам, связанным с изучением документов и формированием итоговых выводов о результатах проведенных кадастровых работ в рамках подготовки заключения кадастрового инженера, легко овладевает новыми знаниями и навыками, в чем проявил себя с сильной стороны. Стажер показал хорошие результаты в своей работе, с его участием были подготовлены документы, на основании которых осуществлены государственный кадастровый учет и государственная регистрация прав в отношении нескольких объектов недвижимости. Показанные за период стажировки знания законодательства, умение работать в соответствии со стандартами кадастровой деятельности, а также достигнутые результаты, позволяют заключить, что стажер овладел на профессиональном уровне теми навыками, которые необходимы для осуществления кадастровой деятельности.

Подпись, ФИО, печать руководителя стажировки: Трофимова М.Е.
 Дата подготовки: 17.08.2022

2. Сведения об утверждении заключения об итогах стажировки					
№ п/п	Наименование документа	Реквизиты документа	Результаты утверждения	Подпись руководителя Методического органа	Печать саморегулируемой организации кадастровых инженеров
1	2	3	4	5	6
1	Исправление Правления СПО АКЦ "Тюваинформ"	№40/2022 от 01.09.2022	Утверждено		
3. Иные сведения					



М.Е. Трофимова



ПРЕДСЕДАТЕЛЬ
 МЕТОД. КОМПЕТЕНЦИОН. ЦЕНТРА
 ЕГОРОВ А. А. №2

Результаты прохождения стажировки

1. Заключение об итогах стажировки

Мероприятия и задания, предусмотренные программой стажировки, выполнены в установленном объеме. Стажер ознакомлен с законодательной и нормативно-правовой базой кадастровых отношений и кадастровой деятельности, практикой ее применения, основами трудового законодательства, охраны труда и техники безопасности при выполнении кадастровых работ. Стажером изучены основные технологии и методики проведения кадастровых работ, особенности осуществления таких работ непосредственно на предприятии, в АО «БТИ РТ». Стажером освоены принципы работы применяемых при измерении объектов технических средств (геодезическое оборудование, лазерная рулетка и др.), правила измерений и основные методы определения координат объектов, требования к документам, подготовленным в результате кадастровых работ, программное обеспечение для формирования таких документов. В ходе стажировки полученные знания были применены на практике - стажер под контролем руководителя стажировки принимал непосредственное участие в проведении кадастровых работ на всех этапах, начиная с заключения договора подряда. Стажером изучались представленные заказчиком работ документы, проводились полевые и камеральные работы с использованием современных технических средств и программных продуктов, осуществлялась связь с заказчиком работ при возникновении вопросов, принималось участие в согласовании местоположения границ земельных участков, подготавливались разные виды документов (межевой план, технический план, акт обследования), необходимых для внесения сведений в ЕГРН о разных видах объектов недвижимости (земельные участки, здания, сооружения, объекты незавершенного строительства, помещения, машино-места).

В ходе стажировки стажер проявил такие положительные личные качества как добросовестность, аккуратность в работе, старание и целеустремленность, способность к анализу и принятию взвешенных решений, наиболее склонен к работам, связанным с изучением документов и формированием итоговых выводов о результатах проведенных кадастровых работ в рамках подготовки заключения кадастрового инженера, легко овладевает новыми знаниями и навыками, в чем проявил себя с сильной стороны. Стажер показал хорошие результаты в своей работе, с его участием были подготовлены документы, на основании которых осуществлены государственный кадастровый учет и государственная регистрация прав в отношении нескольких объектов недвижимости. Показанные за период стажировки знания законодательства, умение работать в соответствии со стандартами кадастровой деятельности, а также достигнутые результаты, позволяют заключить, что стажер овладел на профессиональном уровне теми навыками, которые необходимы для осуществления кадастровой деятельности.

Подпись, ФИО, печать руководителя стажировки

Мусина Л.С.

Дата подготовки

17.08.2022

2. Сведения об утверждении заключения об итогах стажировки

№ п/п	Наименование документа	Реквизиты документа	Результаты утверждения	Подпись руководителя Методического органа	Печать саморегулируемой организации кадастровых инженеров
1	2	3	4		
1	Трехстороннее соглашение СПО АКИ "Тюваинское"	№ 40/2022 от 01.09.2022	Утверждено		

3. Иные сведения



Мусина Л.С.

ПРЕДСЕДАТЕЛЬ
МЕТОДИЧЕСКОГО
ОТДЕЛА
КАДАСТРОВЫХ ИНЖЕНЕРОВ
ГОР. А. И. НОВОЛЖИЯ
№2
1659065315



1. Заключение об итогах стажировки

Мероприятия и задания, предусмотренные программой стажировки, выполнены в установленном объеме. Стажер ознакомлен с законодательной и нормативно-правовой базой кадастровых отношений и кадастровой деятельности, практикой ее применения, основами трудового законодательства, охраны труда и техники безопасности при выполнении кадастровых работ. Стажером изучены основные технологии и методики проведения кадастровых работ, особенности осуществления таких работ непосредственно на предприятии, в АО «БТИ РТ». Стажером освоены принципы работы применяемых при измерении объектов технических средств (геодезическое оборудование, лазерная рулетка и др.), правила измерений и основные методы определения координат объектов, требования к документам, подготовленным в результате кадастровых работ, программное обеспечение для формирования таких документов. В ходе стажировки полученные знания были применены на практике - стажер под контролем руководителя стажировки принимал непосредственное участие в проведении кадастровых работ на всех этапах, начиная с заключения договора подряда. Стажером изучались представленные заказчиком работ документы, проводились полевые и камеральные работы с использованием современных технических средств и программных продуктов, осуществлялась связь с заказчиком работ при возникновении вопросов, принималось участие в согласовании местоположения границ земельных участков, подготавливались разные виды документов (межевой план, технический план, акт обследования), необходимых для внесения сведений в ЕГРН о разных видах объектов недвижимости (земельные участки, здания, сооружения, объекты незавершенного строительства, помещения, машино-места).

В ходе стажировки стажер проявил такие положительные личные качества как добросовестность, аккуратность в работе, старание и целеустремленность, способность к анализу и принятию взвешенных решений, наиболее склонен к работам, связанным с изучением документов и формированием итоговых выводов о результатах проведенных кадастровых работ в рамках подготовки заключения кадастрового инженера, легко овладевает новыми знаниями и навыками, в чем проявил себя с сильной стороны. Стажер показал хорошие результаты в своей работе, с его участием были подготовлены документы, на основании которых осуществлены государственный кадастровый учет и государственная регистрация прав в отношении нескольких объектов недвижимости. Показанные за период стажировки знания законодательства, умение работать в соответствии со стандартами кадастровой деятельности, а также достигнутые результаты, позволяют заключить, что стажер овладел на профессиональном уровне теми навыками, которые необходимы для осуществления кадастровой деятельности.



Подпись, ФИО, печать руководителя стажировки

Мусина Л.С.


Дата подготовки

17.08.2022

2. Сведения об утверждении заключения об итогах стажировки

№ п/п	Наименование документа	Реквизиты документа	Результаты утверждения	Подпись руководителя Методического органа	Печать саморегулируемой организации кадастровых инженеров
1	2	3	4	5	
1	Протокол Правления СПО АКИ "Товарище"	№40/2022 от 01.09.2022г	Утверждено		

3. Иные сведения



Мусина ЛС



1. Заключение об итогах стажировки

Задания и мероприятия, предусмотренные программой стажировки, выполнены в установленном объеме. В ходе стажировки стажер ознакомился с законодательной и нормативно-правовой базой кадастровых работ и кадастровой деятельностью, практикой ее применения, основами трудового законодательства, охраной труда и техникой безопасности при выполнении кадастровых работ. Стажером изучены основные методики и технологии проведения кадастровых работ, особенности осуществления таких работ на предприятии, в АО «БТИ РТ». Освоены принципы работы технических средств, применяемых при измерении объектов недвижимости (геодезическое оборудование, лазерная рулетка и др.), основные методы определения координат объектов, правила измерений, требования к документам, подготовленным в результате кадастровых работ, программное обеспечение для формирования таких документов. Во время стажировки полученные знания были применены на практике, под контролем руководителя стажировки стажер принимал непосредственное участие в проведении кадастровых работ на всех этапах. Стажер изучал представленные заказчиком работ документы, проводил полевые и камеральные работы с использованием современных технических средств и программных продуктов, осуществлял связь с заказчиком работ при возникновении вопросов, готовил различные виды документов (межевой план, технический план, акт обследования), необходимых для внесения сведений в ЕГРН о разных видах объектов недвижимости (земельные участки, здания, сооружения, объекты незавершенного строительства, помещения, машино-места).

Во время стажировки стажер проявил такие положительные качества как целеустремленность, добросовестность, аккуратность в работе, способность к анализу и изучению документов, так же к принятию взвешенных решений и формированию итоговых выводов о результатах проведенных кадастровых работ при подготовке заключения кадастрового инженера, в чем проявил себя с сильной стороны. Стажер показал очень хорошие результаты в своей работе, с его участием были подготовлены документы, на основании которых осуществлены государственный кадастровый учет и государственная регистрация прав в отношении нескольких объектов недвижимости. За период стажировки показанные знания законодательства, умение работать в соответствии со стандартами кадастровой деятельности, а также достигнутые результаты, позволяют заключить, что стажер овладел на профессиональном уровне теми навыками, которые необходимы для осуществления кадастровой деятельности.

Подпись, ФИО, печать руководителя стажировки

Шохина Г.В.

Шохина Г.В.

Дата подготовки

27.07.2022

2. Сведения об утверждении заключения об итогах стажировки

№ п/п	Наименование документа	Реквизиты документа	Результаты утверждения	Подпись руководителя методического органа	Печать саморегулируемой организации кадастровых инженеров
1	2	3	4		
1	Протокол проведения СПО АКК «Глобал-инж»	№40/2022 от 01.09.2022	Утверждено	<i>Егоров А.К.</i>	

3. Иные сведения



Шохина Г.В.

1. Заключение об итогах стажировки

Мероприятия и задания, предусмотренные программой стажировки, выполнены в установленном объеме. Стажер ознакомлен с законодательной и нормативно-правовой базой кадастровых отношений и кадастровой деятельности, практикой ее применения, основами трудового законодательства, охраны труда и техники безопасности при выполнении кадастровых работ. Стажером изучены основные технологии и методики проведения кадастровых работ, особенности осуществления таких работ непосредственно на предприятии, в АО «БТИ РТ». Стажером освоены принципы работы при измерении объектов технических средств (геодезическое оборудование, лазерная рулетка и др.), правила измерений и основные методы определения координат объектов, требования к документам, подготовленным в результате кадастровых работ, программное обеспечение для формирования таких документов. В ходе стажировки полученные знания были применены на практике - стажер под контролем руководителя стажировки принимал непосредственное участие в проведении кадастровых работ на всех этапах, начиная с заключения договора подряда. Стажером изучались представленные заказчиком работ документы, проводились полевые и камеральные работы с использованием современных технических средств и программных продуктов, осуществлялась связь с заказчиком работ при возникновении вопросов, принималось участие в согласовании местоположения границ земельных участков, подготавливались разные виды документов (межевой план, технический план, акт обследования), необходимых для внесения сведений в ЕГРН о разных видах объектов недвижимости (земельные участки, здания, сооружения, объекты незавершенного строительства, помещения, машино-места).

В ходе стажировки стажер проявил такие положительные личные качества как добросовестность, аккуратность в работе, старание и целеустремленность, способность к анализу и принятию взвешенных решений, наиболее склонен к работам, связанным с изучением документов и формированием итоговых выводов о результатах проведенных кадастровых работ в рамках подготовки заключения кадастрового инженера, легко овладевает новыми знаниями и навыками, в чем проявил себя с сильной стороны. Стажер показал хорошие результаты в своей работе, с его участием были подготовлены документы, на основании которых осуществлены государственный кадастровый учет и государственная регистрация прав в отношении нескольких объектов недвижимости. Показанные за период стажировки знания законодательства, умение работать в соответствии со стандартами кадастровой деятельности, а также достигнутые результаты, позволяют заключить, что стажер овладел на профессиональном уровне теми навыками, которые необходимы для осуществления кадастровой деятельности.

Подпись, ФИО, печать руководителя стажировки

Васильева Л.Г.

Дата подготовки

17.08.2022

2. Сведения об утверждении заключения об итогах стажировки

№ п/п	Наименование документа	Реквизиты документа	Результаты утверждения	Подпись руководителя Методического органа	Печать саморегулируемой организации кадастровых инженеров
1	2	3	4	5	
1	Протокол заседания СПО АКК "Тюбалай"	№40/2022 от 01.09.2022г	Утверждено		

3. Иные сведения

Handwritten signature: L. Vasilyeva



1. Заключение об итогах стажировки

Мероприятия и задания, предусмотренные программой стажировки, выполнены в установленном объеме. Стажер ознакомлен с законодательной и нормативно-правовой базой кадастровых отношений и кадастровой деятельности, практикой ее применения, основами трудового законодательства, охраны труда и техники безопасности при выполнении кадастровых работ. Стажером изучены основные технологии и методики проведения кадастровых работ, особенности осуществления таких работ непосредственно на предприятии, в АО «БТИ РТ». Стажером освоены принципы работы применяемых при измерении объектов технических средств (геодезическое оборудование, лазерная рулетка и др.), правила измерений и основные методы определения координат объектов, требования к документам, подготовленным в результате кадастровых работ, программное обеспечение для формирования таких документов. В ходе стажировки полученные знания были применены на практике — стажер под контролем руководителя стажировки принимал непосредственное участие в проведении кадастровых работ на всех этапах, начиная с заключения договора подряда. Стажером изучались представленные заказчиком работ документы, проводились полевые и камеральные работы с использованием современных технических средств и программных продуктов, осуществлялась связь с заказчиком работ при возникновении вопросов, принималось участие в согласовании местоположения границ земельных участков, подготавливались разные виды документов (межевой план, технический план, акт обследования), необходимых для внесения сведений в ЕГРН о разных видах объектов недвижимости (земельные участки, здания, сооружения, объекты незавершенного строительства, помещения, машино-места).

В ходе стажировки стажер проявил такие положительные личные качества как ответственность, аккуратность в работе, нацеленность на результат, способность к принятию решений и формированию итоговых выводов о результатах проведенных кадастровых работ в рамках подготовки заключения кадастрового инженера, легко обучаема, трудолюбива. Стажер показал высокие результаты в своей работе, с его участием были подготовлены документы, на основании которых осуществлены государственный кадастровый учет и государственная регистрация прав в отношении нескольких объектов недвижимости. Показанные за период стажировки знания законодательства, умение работать в соответствии со стандартами кадастровой деятельности, а также достигнутые результаты, позволяют заключить, что стажер овладел на профессиональном уровне теми навыками, которые необходимы для осуществления кадастровой деятельности.

Подпись, ФИО, печать руководителя стажировки

Н.С. Лещенкова

Дата подготовки

18.08.22

2. Сведения об утверждении заключения об итогах стажировки

№ п/п	Наименование документа	Реквизиты документа	Результаты утверждения	Подпись руководителя Методического органа	Печать саморегулируемой организации кадастровых инженеров
1	2	3	4	5	
1	Протокол управления СПО АКИ "Тюльганка"	№40/2022 от 01.09.2022г	Утверждено	<i>Егоров А.К.</i>	

3. Иные сведения



Н.С. Лещенкова



1. Заключение об итогах стажировки

Мероприятия и задания, предусмотренные программой стажировки, выполнены в установленном объеме. Стажер ознакомлен с законодательной и нормативно-правовой базой кадастровых отношений и кадастровой деятельности, практикой ее применения, основами трудового законодательства, охраны труда и техники безопасности при выполнении кадастровых работ. Стажером изучены основные технологии и методики проведения кадастровых работ, особенности осуществления таких работ непосредственно на предприятии, в АО «БТИ РТ». Стажером освоены принципы работы применяемых при измерении объектов технических средств (геодезическое оборудование, лазерная рулетка и др.), правила измерений и основные методы определения координат объектов, требования к документам, подготовленным в результате кадастровых работ, программное обеспечение для формирования таких документов. В ходе стажировки полученные знания были применены на практике - стажер под контролем руководителя стажировки принимал непосредственное участие в проведении кадастровых работ на всех этапах, начиная с заключения договора подряда. Стажером изучались представленные заказчиком работ документы, проводились полевые и камеральные работы с использованием современных технических средств и программных продуктов, осуществлялась связь с заказчиком работ при возникновении вопросов, принималось участие в составлении местоположения границ земельных участков, подготавливались разные виды документов (межевой план, технический план, акт обследования), необходимых для внесения сведений в ЕГРН о разных видах объектов недвижимости (земельные участки, здания, сооружения, объекты незавершенного строительства, помещения, машино-места).

В ходе стажировки стажер проявил такие положительные личные качества как добросовестность, аккуратность в работе, старание и целеустремленность, способность к анализу и принятию взвешенных решений, наиболее склонен к работам, связанным с изучением документов и формированием итоговых выводов о результатах проведенных кадастровых работ в рамках подготовки заключения кадастрового инженера, легко овладевает новыми знаниями и навыками, в чем проявил себя с сильной стороны. Стажер показал хорошие результаты в своей работе, с его участием были подготовлены документы, на основании которых осуществлены государственный кадастровый учет и государственная регистрация прав в отношении нескольких объектов недвижимости. Показанные за период стажировки знания законодательства, умение работать в соответствии со стандартами кадастровой деятельности, а также достигнутые результаты, позволяют заключить, что стажер овладел на профессиональном уровне теми навыками, которые необходимы для осуществления кадастровой деятельности.

Подпись, ФИО, печать руководителя стажировки  Мулюков М.Р.
 Дата подготовки 27.07.2022

2. Сведения об утверждении заключения об итогах стажировки

№ п/п	Наименование документа	Реквизиты документа	Результаты утверждения	Подпись руководителя Методического органа	Печать саморегулируемой организации кадастровых инженеров
1	2	3	4		
1	Протекое Травяниев СРО АКИ "Тювастрой"	№40/2022 от 01.09 2022г	Утверждено		

3. Иные сведения




М.Р. Мулюков



1. Заключение об итогах стажировки



Мероприятия и задания, предусмотренные программой стажировки, выполнены в установленном объеме. Стажер ознакомлен с законодательной и нормативно-правовой базой кадастровых отношений и кадастровой деятельности, практикой ее применения, основами трудового законодательства, охраны труда и техники безопасности при выполнении кадастровых работ. Стажером изучены основные технологии и методики проведения кадастровых работ, особенности осуществления таких работ непосредственно на предприятии, в АО «БТИ РТ». Стажером освоены принципы работы применяемых при измерении объектов технических средств (геодезическое оборудование, лазерная рулетка и др.), правила измерений и основные методы определения координат объектов, требования к документам, подготовленным в результате кадастровых работ, программное обеспечение для формирования таких документов. В ходе стажировки полученные знания были применены на практике - стажер под контролем руководителя стажировки принимал непосредственное участие в проведении кадастровых работ на всех этапах, начиная с заключения договора подряда. Стажером изучались представленные заказчиком работ документы, проводились полевые и камеральные работы с использованием современных технических средств и программных продуктов, осуществлялась связь с заказчиком работ при возникновении вопросов, принималось участие в согласовании местоположения границ земельных участков, подготавливались разные виды документов (межевой план, технический план, акт обследования), необходимых для внесения сведений в ЕГРН о разных видах объектов недвижимости (земельные участки, здания, сооружения, объекты незавершенного строительства, помещения, машино-места).

В ходе стажировки стажер проявил такие положительные личные качества как добросовестность, аккуратность в работе, старание и целеустремленность, способность к анализу и принятию взвешенных решений, наиболее склонен к работам, связанным с изучением документов и формированием итоговых выводов о результатах проведенных кадастровых работ в рамках подготовки заключения кадастрового инженера, легко овладевает новыми знаниями и навыками, в чем проявил себя с сильной стороны. Стажер показал хорошие результаты в своей работе, с его участием были подготовлены документы, на основании которых осуществлены государственный кадастровый учет и государственная регистрация прав в отношении нескольких объектов недвижимости. Показанные за период стажировки знания законодательства, умение работать в соответствии со стандартами кадастровой деятельности, а также достигнутые результаты, позволяют заключить, что стажер овладел на профессиональном уровне теми навыками, которые необходимы для осуществления кадастровой деятельности.

Подпись, ФИО, печать руководителя стажировки  Мулюков М.Р.

Дата подготовки 27.07.2022

2. Сведения об утверждении заключения об итогах стажировки

№ п/п	Наименование документа	Реквизиты документа	Результаты утверждения	Подпись руководителя Методического органа	Печать саморегулируемой организации кадастровых инженеров
1	2	3	4		
1	Трудовой договор Трудовой договор СРО АКК "Тришопение"	№ 40/2022 от 01.09.2022	Утверждено		

3. Иные сведения

 М.Р. Мулюков





1. Заключение об итогах стажировки

Мероприятия и задания, предусмотренные программой стажировки, выполнены в установленном объеме. Стажер ознакомлен с законодательной и нормативно-правовой базой кадастровых отношений и кадастровой деятельности, практикой ее применения, основами трудового законодательства, охраны труда и техники безопасности при выполнении кадастровых работ. Стажером изучены основные технологии и методики проведения кадастровых работ, особенности осуществления таких работ непосредственно на предприятии, в АО «БТИ РТ». Стажером освоены принципы работы применяемых при измерении объектов технических средств (геодезическое оборудование, лазерная рулетка и др.), правила измерений и основные методы определения координат объектов, требования к документам, подготовленным в результате кадастровых работ, программное обеспечение для формирования таких документов. В ходе стажировки полученные знания были применены на практике - стажер под контролем руководителя стажировки принимал непосредственное участие в проведении кадастровых работ на всех этапах, начиная с заключения договора подряда. Стажером изучались представленные заказчиком работ документы, проводились полевые и камеральные работы с использованием современных технических средств и программных продуктов, осуществлялась связь с заказчиком работ при возникновении вопросов, принималось участие в согласовании местоположения границ земельных участков, подготавливались разные виды документов (межевой план, технический план, акт обследования), необходимых для внесения сведений в ЕГРН о разных видах объектов недвижимости (земельные участки, здания, сооружения, объекты незавершенного строительства, помещения, машино-места).

В ходе стажировки стажер проявил такие положительные личные качества как добросовестность, аккуратность в работе, старание и целеустремленность, способность к анализу и принятию взвешенных решений, наиболее склонен к работам, связанным с изучением документов и формированием итоговых выводов о результатах проведенных кадастровых работ в рамках подготовки заключения кадастрового инженера, легко овладевает новыми знаниями и навыками, в чем проявил себя с сильной стороны. Стажер показал хорошие результаты в своей работе, с его участием были подготовлены документы, на основании которых осуществлены государственный кадастровый учет и государственная регистрация прав в отношении нескольких объектов недвижимости. Выполненные за период стажировки знания законодательства, умение работать в соответствии со стандартами кадастровой деятельности, а также достигнутые результаты, позволяют заключить, что стажер овладел на профессиональном уровне теми навыками, которые необходимы для осуществления кадастровой деятельности.

Подпись, ФИО, печать руководителя стажировки

Самигулова Г.Р.

Дата подготовки

17.08.2022

2. Сведения об утверждении заключения об итогах стажировки

№ п/п	Наименование документа	Реквизиты документа	Результаты утверждения	Подпись руководителя Методического органа	Печать саморегулируемой организации кадастровых инженеров
1	2	3	4	5	6
1	Трехстороннее Соглашение СПО АКК «Тюваинь»	№40/2022 от 01.09.2022г	Утверждено	Егорова А.Ковалюк	ПРЕДСЕДАТЕЛЬ МЕТОДИЧЕСКОГО ОРГАНА САМОРЕГУЛИРУЕМОЙ ОРГАНИЗАЦИИ КАДАСТРОВЫХ ИНЖЕНЕРОВ №2

3. Иные сведения



Самигулова




ПРЕДСЕДАТЕЛЬ МЕТОДИЧЕСКОГО ОРГАНА САМОРЕГУЛИРУЕМОЙ ОРГАНИЗАЦИИ КАДАСТРОВЫХ ИНЖЕНЕРОВ №2





1. Заключение об итогах стажировки

1) Задания, которые были отражены в программе стажировки, выполнены в полном объеме.
 В период прохождения стажировки помощником кадастрового инженера в АО «БТИ РТ», были изучены документы регламентирующие порядок прохождения стажировки, документы по организации и охране труда при выполнении кадастровых работ, трудовой распорядок и дисциплина труда, действующего в АО «БТИ РТ», изучены нормативно-правовые документы и стандарты в области кадастровой деятельности.
 Изучены технические средства (геодезический прибор Trimble R8-3, лазерная рулетка Leica Disto), программное обеспечение (ГИС «Панорама», Технокад, PlanTracer), порядок проведения и разновидности кадастровых работ.
 В ходе стажировки был подготовлены проекты договоров на выполнение кадастровых работ, сбор и анализ документов по подготовке межевого плана, технического плана, акта обследования.
 Принимала участие при проведении полевых геодезических замеров с прибором Trimble R8-3, производила замеры помещений лазерной рулеткой Leica Disto, участвовала при осмотре местонахождения объекта недвижимости, прекратившее свое существование, обрабатывала координаты характерных точек контуров зданий, сооружений, объектов незавершенного строительства, земельных участков при выгрузке с прибора Trimble R8-3.
 Осуществлена подготовка проектов технического плана, межевого плана, акта обследования и переданы на проверку руководителю стажировки.
 2) Важным моментом отражающий итог стажировки это получение практического опыта для дальнейшей профессиональной деятельности.
 3) В процессе стажировки столкнулась с проблемой в работе с программным обеспечением «Технокад», были изучены материалы для совершенствования знания программного обеспечения «Технокад», которое повлияло на сроки выполнения межевого плана.
 4) Приобретенные теоретические знания примененные на практике, полученные хорошие навыки дают возможность для самостоятельной работы в качестве кадастрового инженера.
 В ходе стажировки стажер проявил такие положительные личные качества как добросовестность, аккуратность в работе, старание и целеустремленность, способность к анализу и принятию взвешенных решений, наиболее склонен к работам, связанным с изучением документов и формированием итоговых выводов о результатах проведенных кадастровых работ в рамках подготовки заключения кадастрового инженера, легко овладевает новыми знаниями и навыками, в чем проявил себя с сильной стороны. Стажер показал хорошие результаты в своей работе, с его участием были подготовлены документы, на основании которых осуществлены государственный кадастровый учет и государственная регистрация прав в отношении нескольких объектов недвижимости. Показанные за период стажировки знания законодательства, умение работать в соответствии со стандартами кадастровой деятельности, а также достигнутые результаты, позволяют заключить, что стажер овладел на профессиональном уровне теми навыками, которые необходимы для осуществления кадастровой деятельности.

Подпись, ФИО, печать руководителя стажировки

 Дата подготовки

2. Сведения об утверждении заключения об итогах стажировки

№ п/п	Наименование документа	Реквизиты документа	Результаты утверждения	Подпись руководителя Методического органа	Печать саморегулируемой организации кадастровых инженеров
1	2	3	4	5	
1	Протокол собрания СПО АКК Ижевские	№ 40/2022 от 01.09.2022	Утверждено		

3. Иные сведения



Ирина Самигулова



Результаты прохождения стажировки

Тренинг №11

1. Заключение об итогах стажировки

Мероприятия и задания, предусмотренные программой стажировки, выполнены в установленном объеме. Стажер ознакомлен с законодательной и нормативно-правовой базой кадастровых отношений и кадастровой деятельности, практикой ее применения, основами трудового законодательства, охраны труда и техники безопасности при выполнении кадастровых работ. Стажером изучены основные технологии и методики проведения кадастровых работ, особенности осуществления таких работ непосредственно на предприятии, в АО «БТИ РТ». Стажером освоены принципы работы применяемых при измерении объектов технических средств (геодезическое оборудование, лазерная рулетка и др.), правила измерений и основные методы определения координат объектов, требования к документам, подготовленным в результате кадастровых работ, программное обеспечение для формирования таких документов. В ходе стажировки полученные знания были применены на практике - стажер под контролем руководителя стажировки принимал непосредственное участие в проведении кадастровых работ на всех этапах, начиная с заключения договора подряда. Стажером изучались представленные заказчиком работ документы, проводились полевые и камеральные работы с использованием современных технических средств и программных продуктов, осуществлялась связь с заказчиком работ при возникновении вопросов, принималось участие в согласовании местоположения границ земельных участков, подготавливались разные виды документов (межевой план, технический план, акт обследования), необходимых для внесения сведений в ЕГРН о разных видах объектов недвижимости (земельные участки, здания, сооружения, объекты незавершенного строительства, помещения, машино-места).

В ходе стажировки стажер проявил такие положительные личные качества как добросовестность, аккуратность в работе, старание и целеустремленность, способность к анализу и принятию взвешенных решений, наиболее склонен к работам, связанным с изучением документов и формированием итоговых выводов о результатах проведенных кадастровых работ в рамках подготовки заключения кадастрового инженера, легко овладевает новыми знаниями и навыками, в чем проявил себя с сильной стороны. Стажер показал хорошие результаты в своей работе, с его участием были подготовлены документы, на основании которых осуществлены государственный кадастровый учет и государственная регистрация прав в отношении нескольких объектов недвижимости. Показанные за период стажировки знания законодательства, умение работать в соответствии со стандартами кадастровой деятельности, а также достигнутые результаты, позволяют заключить, что стажер овладел на профессиональном уровне теми навыками, которые необходимы для осуществления кадастровой деятельности.

Подпись, ФИО, печать руководителя стажировки

Тугжанна Любовь Васильевна

Дата подготовки

27.09.2022

2. Сведения об утверждении заключения об итогах стажировки

№ п/п	Наименование документа	Реквизиты документа	Результаты утверждения	Подпись руководителя Методического органа	Печать саморегулируемой организации кадастровых инженеров
1	2	3	4		
1	Протокол проведения СРС АКМ 'Тюльгане'	№40/2022 от 01.09.2022г	Утверждено	<i>Егоров А.К.</i>	

3. Иные сведения



Тугжанна Любовь Васильевна