

ПРОТОКОЛ №40/2023
заседания Правления Саморегулируемой организации
«Ассоциация кадастровых инженеров Поволжья»

Дата и время проведения заседания Правления: «06» сентября 2023 г. в 10 ч. 00 мин.

Место проведения Правления: г. Казань, ул. Космонавтов, д.59, каб. 6

Присутствовали:

1. Аввакумов Олег Васильевич. Председатель Правления – Президент Ассоциации. Старший преподаватель Института управления экономики и финансов Казанского (Приволжского) Федерального университета.
2. Саттаров Марат Мансурович. Кадастровый инженер, руководитель Пригородного отделения АО «Бюро технической инвентаризации Республики Татарстан».
3. Мифтахов Тимур Ильдарович. Кадастровый инженер, начальник отдела межевания АО "Республиканский Кадастровый Центр "Земля".
4. Акмалова Ралина Ралифовна. Кадастровый инженер, начальник отдела кадастровых работ №1 ООО «МЕЖРЕГИОН-КАДАСТР»
5. Егоров Александр Кузьмич. Кадастровый инженер ООО «Кадастровый инженер».
6. Прохожева Юлия Николаевна. Кадастровый инженер, и.о. начальника отдела земельно-кадастровых работ Казенного предприятия Нижегородской области «Нижтехинвентаризация-БТИ Нижегородской области».

Общее количество членов Правления Ассоциации – 8 (восемь) членов.

Присутствовали 6 (шесть) членов Правления Ассоциации из 8 (восьми) членов.

Кворум – имеется. Заседание Правления правомочно принимать решение по всем вопросам повестки дня.

Приглашенные лица:

1. Шарифуллина Алина Сайдашевна. Главный специалист методического отдела СРО АКИ «Поволжье».

Повестка дня:

1. Избрание секретаря заседания Правления.
2. Принятие решения об утверждении Заключения об итогах стажировки помощника кадастрового инженера Каримовой Т.А.
3. Принятие решения об утверждении Заключения об итогах стажировки помощника кадастрового инженера Иванова А.С.
4. Принятие решения об утверждении Заключения об итогах стажировки помощника кадастрового инженера Максимовой А.Г.
5. Принятие решения об утверждении Заключения об итогах стажировки помощника кадастрового инженера Шайдуллина А.Х.
6. Принятие решения об утверждении Заключения об итогах стажировки помощника кадастрового инженера Габсаликовой Г.И.

7. Принятие решения об утверждении Заключения об итогах стажировки помощника кадастрового инженера Аслямовой Ч.Р.
8. Принятие решения об утверждении Заключения об итогах стажировки помощника кадастрового инженера Байбородовой А.Н.
9. Принятие решения об утверждении Заключения об итогах стажировки помощника кадастрового инженера Мухаметзяновой Э.Т.
10. Принятие решения об утверждении Заключения об итогах стажировки помощника кадастрового инженера Ярмухаметова Н.С.
11. Принятие решения об утверждении Заключения об итогах стажировки помощника кадастрового инженера Хуснутдиновой А.Р.
12. Принятие решения об утверждении Заключения об итогах стажировки помощника кадастрового инженера Порфирьевой А.С.
13. Принятие решения об утверждении Заключения об итогах стажировки помощника кадастрового инженера Ефимова Д.В.
14. Принятие решения об утверждении Заключения об итогах стажировки помощника кадастрового инженера Федоровой А.М.
15. Принятие решения об утверждении Заключения об итогах стажировки помощника кадастрового инженера Каримовой Л.Р.
16. Принятие решения об утверждении Заключения об итогах стажировки помощника кадастрового инженера Шакуровой В.Р.
17. Принятие решения об утверждении Заключения об итогах стажировки помощника кадастрового инженера Гарифуллина Р.И.
18. Принятие решения об утверждении Заключения об итогах стажировки помощника кадастрового инженера Исламовой И.И.
19. Принятие решения об утверждении Заключения об итогах стажировки помощника кадастрового инженера Якимовой Н.М.
20. Принятие решения об утверждении Заключения об итогах стажировки помощника кадастрового инженера Шаймухаметовой Г.Т.
21. Принятие решения об утверждении Заключения об итогах стажировки помощника кадастрового инженера Левиной А.В.
22. Принятие решения об утверждении Заключения об итогах стажировки помощника кадастрового инженера Толмачевой А.С.

Вопрос №1. Избрание секретаря заседания Правления.

Выступил Председатель Правления Аввакумов О.В. с предложением избрать секретарем заседания Правления – Шарифуллину Алину Сайдашевну, главного специалиста методического отдела СРО АКИ «Поволжье».

Решили:

Избрать секретарем заседания Правления главного специалиста методического отдела СРО АКИ «Поволжье» Шарифуллину Алину Сайдашевну.

Результаты голосования:

«ЗА» - 6 голоса (ов);

«ПРОТИВ» - 0 голоса (ов);

«ВОЗДЕРЖАЛСЯ» - 0 голоса (ов).

Решение принято.

Вопрос № 2. Принятие решения об утверждении Заключения об итогах стажировки помощника кадастрового инженера Каримовой Т.А.

Выступил Председатель Правления Аввакумов О.В. и доложил, что от методического органа поступила информация о зачете прохождения стажировки в периоде с 18.08.2020 г. по 24.08.2023 г. помощника кадастрового инженера Каримовой Татьяны Александровны (№009-271, СНИЛС 105-252-519-14) и информация о соответствии Заключения об итогах стажировки (вх. №1143/2023 от 04.09.2023 г.) результатам освоения помощником кадастрового инженера программы стажировки, приобретения знаний, навыков и умений, необходимых для кадастровой деятельности.

Заключение об итогах стажировки составил руководитель стажировки Лемехова Наталья Сергеевна (номер в реестре членов СРО 0304, СНИЛС 115-534-386 43). Данное Заключение полностью соответствует требованиям, установленным Правилами организации саморегулируемыми организациями кадастровых инженеров прохождения стажировки физическими лицами.

С учетом вышеизложенного, председатель Правления Аввакумов О.В. предложил принять решение об утверждении Заключения об итогах стажировки помощника кадастрового инженера.

Решили:

1. Утвердить Заключение об итогах стажировки помощника кадастрового инженера Каримовой Татьяны Александровны (№009-271, СНИЛС 105-252-519-14) согласно Приложению №1.

2. Признать стажировку помощника кадастрового инженера Каримовой Татьяны Александровны (№009-271, СНИЛС 105-252-519-14) в периоде стажировки с 18.08.2020 г. по 24.08.2023 г. завершенной.

Результаты голосования:

«ЗА» - 6 голоса (ов);

«ПРОТИВ» - 0 голоса (ов);

«ВОЗДЕРЖАЛСЯ» - 0 голоса (ов).

Решение принято.

Вопрос № 3. Принятие решения об утверждении Заключения об итогах стажировки помощника кадастрового инженера Иванова А.С.

Выступил Председатель Правления Аввакумов О.В. и доложил, что от методического органа поступила информация о зачете прохождения стажировки в периоде с 26.08.2021 г. по 25.08.2023 г. помощника кадастрового инженера Иванова Алексея Сергеевича (№009-324, СНИЛС 150-761-441 45) и информация о соответствии Заключения об итогах стажировки (вх. №1097/2023 от 28.08.2023 г.) результатам освоения помощником кадастрового инженера программы

стажировки, приобретения знаний, навыков и умений, необходимых для кадастровой деятельности.

Заключение об итогах стажировки составил руководитель стажировки Галимов Айваз Алмасович (номер в реестре членов СРО 0441, СНИЛС 132-022-003 68). Данное Заключение полностью соответствует требованиям, установленным Правилами организации саморегулируемыми организациями кадастровых инженеров прохождения стажировки физическими лицами.

С учетом вышеизложенного, председатель Правления Аввакумов О.В. предложил принять решение об утверждении Заключения об итогах стажировки помощника кадастрового инженера.

Решили:

1. Утвердить Заключение об итогах стажировки помощника кадастрового инженера Иванова Алексея Сергеевича (№009-324, СНИЛС 150-761-441 45) согласно Приложению №2.

2. Признать стажировку помощника кадастрового инженера Иванова Алексея Сергеевича (№009-324, СНИЛС 150-761-441 45) в периоде стажировки с 26.08.2021 г. по 25.08.2023 г. завершенной.

Результаты голосования:

«ЗА» - 6 голоса (ов);

«ПРОТИВ» - 0 голоса (ов);

«ВОЗДЕРЖАЛСЯ» - 0 голоса (ов).

Решение принято.

Вопрос № 4. Принятие решения об утверждении Заключения об итогах стажировки помощника кадастрового инженера Максимовой А.Г.

Выступил Председатель Правления Аввакумов О.В. и доложил, что от методического органа поступила информация о зачете прохождения стажировки в периоде с 26.08.2021 г. по 25.08.2023 г. помощника кадастрового инженера Максимовой Ангелины Григорьевны (№009-325, СНИЛС 128-743-151 68) и информация о соответствии Заключения об итогах стажировки (вх. №1113/2023 от 31.08.2023 г.) результатам освоения помощником кадастрового инженера программы стажировки, приобретения знаний, навыков и умений, необходимых для кадастровой деятельности.

Заключение об итогах стажировки составил руководитель стажировки Гасилин Виталий Викторович (номер в реестре членов СРО 1611, СНИЛС 135-952-618 82). Данное Заключение полностью соответствует требованиям, установленным Правилами организации саморегулируемыми организациями кадастровых инженеров прохождения стажировки физическими лицами.

С учетом вышеизложенного, председатель Правления Аввакумов О.В. предложил принять решение об утверждении Заключения об итогах стажировки помощника кадастрового инженера.

Решили:

1. Утвердить Заключение об итогах стажировки помощника кадастрового

инженера Максимовой Ангелины Григорьевны (№009-325, СНИЛС 128-743-151 68) согласно Приложению №3.

2. Признать стажировку помощника кадастрового инженера Максимовой Ангелины Григорьевны (№009-325, СНИЛС 128-743-151 68) в периоде стажировки с 26.08.2021 г. по 25.08.2023 г. завершенной.

Результаты голосования:

«ЗА» - 6 голоса (ов);

«ПРОТИВ» - 0 голоса (ов);

«ВОЗДЕРЖАЛСЯ» - 0 голоса (ов).

Решение принято.

Вопрос № 5. Принятие решения об утверждении Заключения об итогах стажировки помощника кадастрового инженера Шайдуллина А.Х.

Выступил Председатель Правления Аввакумов О.В. и доложил, что от методического органа поступила информация о зачете прохождения стажировки в периоде с 26.08.2021 г. по 25.08.2023 г. помощника кадастрового инженера Шайдуллина Асхата Халитовича (№009-326, СНИЛС 152-405-179 32) и информация о соответствии Заключения об итогах стажировки (вх. №1111/2023 от 31.08.2023 г.) результатам освоения помощником кадастрового инженера программы стажировки, приобретения знаний, навыков и умений, необходимых для кадастровой деятельности.

Заключение об итогах стажировки составил руководитель стажировки Галиева Лилия Наилевна (номер в реестре членов СРО 0805, СНИЛС 121-743-600 23). Данное Заключение полностью соответствует требованиям, установленным Правилами организации саморегулируемыми организациями кадастровых инженеров прохождения стажировки физическими лицами.

С учетом вышеизложенного, председатель Правления Аввакумов О.В. предложил принять решение об утверждении Заключения об итогах стажировки помощника кадастрового инженера.

Решили:

1. Утвердить Заключение об итогах стажировки помощника кадастрового инженера Шайдуллина Асхата Халитовича (№009-326, СНИЛС 152-405-179 32) согласно Приложению №4.

2. Признать стажировку помощника кадастрового инженера Шайдуллина Асхата Халитовича (№009-326, СНИЛС 152-405-179 32) в периоде стажировки с 26.08.2021 г. по 25.08.2023 г. завершенной.

Результаты голосования:

«ЗА» - 6 голоса (ов);

«ПРОТИВ» - 0 голоса (ов);

«ВОЗДЕРЖАЛСЯ» - 0 голоса (ов).

Решение принято.

Вопрос № 6. Принятие решения об утверждении Заключения об итогах стажировки помощника кадастрового инженера Габсаликовой Г.И.

Выступил Председатель Правления Аввакумов О.В. и доложил, что от методического органа поступила информация о зачете прохождения стажировки в периоде с 26.08.2021 г. по 25.08.2023 г. помощника кадастрового инженера Габсаликовой Гузель Илшатовны (№009-327, СНИЛС 142-756-644 75) и информация о соответствии Заключения об итогах стажировки (вх. №1128/2023 от 31.08.2023 г.) результатам освоения помощником кадастрового инженера программы стажировки, приобретения знаний, навыков и умений, необходимых для кадастровой деятельности.

Заключение об итогах стажировки составил руководитель стажировки Анисимова Аделя Равильевна (номер в реестре членов СРО 0621, СНИЛС 053-913-268 57). Данное Заключение полностью соответствует требованиям, установленным Правилами организации саморегулируемыми организациями кадастровых инженеров прохождения стажировки физическими лицами.

С учетом вышеизложенного, председатель Правления Аввакумов О.В. предложил принять решение об утверждении Заключения об итогах стажировки помощника кадастрового инженера.

Решили:

1. Утвердить Заключение об итогах стажировки помощника кадастрового инженера Габсаликовой Гузель Илшатовны (№009-327, СНИЛС 142-756-644 75) согласно Приложению №5.

2. Признать стажировку помощника кадастрового инженера Габсаликовой Гузель Илшатовны (№009-327, СНИЛС 142-756-644 75) в периоде стажировки с 26.08.2021 г. по 25.08.2023 г. завершенной.

Результаты голосования:

«ЗА» - 6 голоса (ов);

«ПРОТИВ» - 0 голоса (ов);

«ВОЗДЕРЖАЛСЯ» - 0 голоса (ов).

Решение принято.

Вопрос № 7. Принятие решения об утверждении Заключения об итогах стажировки помощника кадастрового инженера Аслямовой Ч.Р.

Выступил Председатель Правления Аввакумов О.В. и доложил, что от методического органа поступила информация о зачете прохождения стажировки в периоде с 26.08.2021 г. по 25.08.2023 г. помощника кадастрового инженера Аслямовой Чулпан Рависовны (№009-329, СНИЛС 122-443-551 20) и информация о соответствии Заключения об итогах стажировки (вх. №1116/2023 от 31.08.2023 г.) результатам освоения помощником кадастрового инженера программы стажировки, приобретения знаний, навыков и умений, необходимых для кадастровой деятельности.

Заключение об итогах стажировки составил руководитель стажировки Фаррахова Резиля Мазитовна (номер в реестре членов СРО 0061, СНИЛС 038-

424-746 64). Данное Заключение полностью соответствует требованиям, установленным Правилами организации саморегулируемыми организациями кадастровых инженеров прохождения стажировки физическими лицами.

С учетом вышеизложенного, председатель Правления Аввакумов О.В. предложил принять решение об утверждении Заключения об итогах стажировки помощника кадастрового инженера.

Решили:

1. Утвердить Заключение об итогах стажировки помощника кадастрового инженера Аслямовой Чулпан Рависовны (№009-329, СНИЛС 122-443-551 20) согласно Приложению №6.

2. Признать стажировку помощника кадастрового инженера Аслямовой Чулпан Рависовны (№009-329, СНИЛС 122-443-551 20) в периоде стажировки с 26.08.2021 г. по 25.08.2023 г. завершенной.

Результаты голосования:

«ЗА» - 6 голоса (ов);

«ПРОТИВ» - 0 голоса (ов);

«ВОЗДЕРЖАЛСЯ» - 0 голоса (ов).

Решение принято.

Вопрос № 8. Принятие решения об утверждении Заключения об итогах стажировки помощника кадастрового инженера Байбородовой А.Н.

Выступил Председатель Правления Аввакумов О.В. и доложил, что от методического органа поступила информация о зачете прохождения стажировки в периоде с 26.08.2021 г. по 25.08.2023 г. помощника кадастрового инженера Байбородовой Александры Николаевны (№009-331, СНИЛС 095-501-803 67) и информация о соответствии Заключения об итогах стажировки (вх. №1120/2023 от 31.08.2023 г.) результатам освоения помощником кадастрового инженера программы стажировки, приобретения знаний, навыков и умений, необходимых для кадастровой деятельности.

Заключение об итогах стажировки составил руководитель стажировки Набиуллина Гульназ Гайсовна (номер в реестре членов СРО 0062, СНИЛС 054-102-508 04). Данное Заключение полностью соответствует требованиям, установленным Правилами организации саморегулируемыми организациями кадастровых инженеров прохождения стажировки физическими лицами.

С учетом вышеизложенного, председатель Правления Аввакумов О.В. предложил принять решение об утверждении Заключения об итогах стажировки помощника кадастрового инженера.

Решили:

1. Утвердить Заключение об итогах стажировки помощника кадастрового инженера Байбородовой Александры Николаевны (№009-331, СНИЛС 095-501-803 67) согласно Приложению №7.

2. Признать стажировку помощника кадастрового инженера Байбородовой Александры Николаевны (№009-331, СНИЛС 095-501-803 67) в периоде стажировки с 26.08.2021 г. по 25.08.2023 г. завершённой.

Результаты голосования:

«ЗА» - 6 голоса (ов);

«ПРОТИВ» - 0 голоса (ов);

«ВОЗДЕРЖАЛСЯ» - 0 голоса (ов).

Решение принято.

Вопрос № 9. Принятие решения об утверждении Заключения об итогах стажировки помощника кадастрового инженера Мухаметзяновой Э.Т.

Выступил Председатель Правления Аввакумов О.В. и доложил, что от методического органа поступила информация о зачете прохождения стажировки в периоде с 26.08.2021 г. по 25.08.2023 г. помощника кадастрового инженера Мухаметзяновой Эльмиры Тимершаеховны (№009-332, СНИЛС 110-647-438 26) и информация о соответствии Заключения об итогах стажировки (вх. №1098/2023 от 28.08.2023 г.) результатам освоения помощником кадастрового инженера программы стажировки, приобретения знаний, навыков и умений, необходимых для кадастровой деятельности.

Заключение об итогах стажировки составил руководитель стажировки Сунгатуллин Ренат Равилевич (номер в реестре членов СРО 0083, СНИЛС 029-471-911 71). Данное Заключение полностью соответствует требованиям, установленным Правилами организации саморегулируемыми организациями кадастровых инженеров прохождения стажировки физическими лицами.

С учетом вышеизложенного, председатель Правления Аввакумов О.В. предложил принять решение об утверждении Заключения об итогах стажировки помощника кадастрового инженера.

Решили:

1. Утвердить Заключение об итогах стажировки помощника кадастрового инженера Мухаметзяновой Эльмиры Тимершаеховны (№009-332, СНИЛС 110-647-438 26) согласно Приложению №8.

2. Признать стажировку помощника кадастрового инженера Мухаметзяновой Эльмиры Тимершаеховны (№009-332, СНИЛС 110-647-438 26) в периоде стажировки с 26.08.2021 г. по 25.08.2023 г. завершённой.

Результаты голосования:

«ЗА» - 6 голоса (ов);

«ПРОТИВ» - 0 голоса (ов);

«ВОЗДЕРЖАЛСЯ» - 0 голоса (ов).

Решение принято.

Вопрос № 10. Принятие решения об утверждении Заключения об итогах стажировки помощника кадастрового инженера Ярмухаметова Н.С.

Выступил Председатель Правления Аввакумов О.В. и доложил, что от методического органа поступила информация о зачете прохождения стажировки в периоде с 26.08.2021 г. по 25.08.2023 г. помощника кадастрового инженера Ярмухаметова Нияза Сулеймановича (№009-333, СНИЛС 107-388-900 74) и информация о соответствии Заключения об итогах стажировки (вх. №1112/2023 от 31.08.2023 г.) результатам освоения помощником кадастрового инженера программы стажировки, приобретения знаний, навыков и умений, необходимых для кадастровой деятельности.

Заключение об итогах стажировки составил руководитель стажировки Сунгатуллин Ренат Равилевич (номер в реестре членов СРО 0083, СНИЛС 029-471-911 71). Данное Заключение полностью соответствует требованиям, установленным Правилами организации саморегулируемыми организациями кадастровых инженеров прохождения стажировки физическими лицами.

С учетом вышеизложенного, председатель Правления Аввакумов О.В. предложил принять решение об утверждении Заключения об итогах стажировки помощника кадастрового инженера.

Решили:

1. Утвердить Заключение об итогах стажировки помощника кадастрового инженера Ярмухаметова Нияза Сулеймановича (№009-333, СНИЛС 107-388-900 74) согласно Приложению №9.

2. Признать стажировку помощника кадастрового инженера Ярмухаметова Нияза Сулеймановича (№009-333, СНИЛС 107-388-900 74) в периоде стажировки с 26.08.2021 г. по 25.08.2023 г. завершенной.

Результаты голосования:

«ЗА» - 6 голоса (ов);

«ПРОТИВ» - 0 голоса (ов);

«ВОЗДЕРЖАЛСЯ» - 0 голоса (ов).

Решение принято.

Вопрос № 11. Принятие решения об утверждении Заключения об итогах стажировки помощника кадастрового инженера Хуснутдиновой А.Р.

Выступил Председатель Правления Аввакумов О.В. и доложил, что от методического органа поступила информация о зачете прохождения стажировки в периоде с 26.08.2021 г. по 25.08.2023 г. помощника кадастрового инженера Хуснутдиновой Адели Ренатовны (№009-334, СНИЛС 158-752-525 02) и информация о соответствии Заключения об итогах стажировки (вх. №1117/2023 от 31.08.2023 г.) результатам освоения помощником кадастрового инженера программы стажировки, приобретения знаний, навыков и умений, необходимых для кадастровой деятельности.

Заключение об итогах стажировки составил руководитель стажировки Хасанов Марат Султанович (номер в реестре членов СРО 0045, СНИЛС 079-786-538 52). Данное Заключение полностью соответствует требованиям, установленным Правилами организации саморегулируемыми организациями кадастровых инженеров прохождения стажировки физическими лицами.

С учетом вышеизложенного, председатель Правления Аввакумов О.В. предложил принять решение об утверждении Заключения об итогах стажировки помощника кадастрового инженера.

Решили:

1. Утвердить Заключение об итогах стажировки помощника кадастрового инженера Хуснутдиновой Адели Ренатовны (№009-334, СНИЛС 158-752-525 02) согласно Приложению №10.

2. Признать стажировку помощника кадастрового инженера Хуснутдиновой Адели Ренатовны (№009-334, СНИЛС 158-752-525 02) в периоде стажировки с 26.08.2021 г. по 25.08.2023 г. завершенной.

Результаты голосования:

«ЗА» - 6 голоса (ов);

«ПРОТИВ» - 0 голоса (ов);

«ВОЗДЕРЖАЛСЯ» - 0 голоса (ов).

Решение принято.

Вопрос № 12. Принятие решения об утверждении Заключения об итогах стажировки помощника кадастрового инженера Порфирьевой А.С.

Выступил Председатель Правления Аввакумов О.В. и доложил, что от методического органа поступила информация о зачете прохождения стажировки в периоде с 26.08.2021 г. по 25.08.2023 г. помощника кадастрового инженера Порфирьевой Арины Сергеевны (№009-336, СНИЛС 147-940-077 84) и информация о соответствии Заключения об итогах стажировки (вх. №1145/2023 от 04.09.2023 г.) результатам освоения помощником кадастрового инженера программы стажировки, приобретения знаний, навыков и умений, необходимых для кадастровой деятельности.

Заключение об итогах стажировки составил руководитель стажировки Кабирова Резеда Закирзяновна (номер в реестре членов СРО 0097, СНИЛС 049-691-071 94). Данное Заключение полностью соответствует требованиям, установленным Правилами организации саморегулируемыми организациями кадастровых инженеров прохождения стажировки физическими лицами.

С учетом вышеизложенного, председатель Правления Аввакумов О.В. предложил принять решение об утверждении Заключения об итогах стажировки помощника кадастрового инженера.

Решили:

1. Утвердить Заключение об итогах стажировки помощника кадастрового инженера Порфирьевой Арины Сергеевны (№009-336, СНИЛС 147-940-077 84) согласно Приложению №11.

2. Признать стажировку помощника кадастрового инженера Порфирьевой Арины Сергеевны (№009-336, СНИЛС 147-940-077 84) в периоде стажировки с 26.08.2021 г. по 25.08.2023 г. завершенной.

Результаты голосования:

«ЗА» - 6 голоса (ов);
«ПРОТИВ» - 0 голоса (ов);
«ВОЗДЕРЖАЛСЯ» - 0 голоса (ов).

Решение принято.

Вопрос № 13. Принятие решения об утверждении Заключения об итогах стажировки помощника кадастрового инженера Ефимова Д.В.

Выступил Председатель Правления Аввакумов О.В. и доложил, что от методического органа поступила информация о зачете прохождения стажировки в периоде с 26.08.2021 г. по 25.08.2023 г. помощника кадастрового инженера Ефимова Дмитрия Владимировича (№009-340, СНИЛС 068-233-475 73) и информация о соответствии Заключения об итогах стажировки (вх. №1122/2023 от 31.08.2023 г.) результатам освоения помощником кадастрового инженера программы стажировки, приобретения знаний, навыков и умений, необходимых для кадастровой деятельности.

Заключение об итогах стажировки составил руководитель стажировки Уланова Галина Николаевна (номер в реестре членов СРО 1013, СНИЛС 029-576-981 10). Данное Заключение полностью соответствует требованиям, установленным Правилами организации саморегулируемыми организациями кадастровых инженеров прохождения стажировки физическими лицами.

С учетом вышеизложенного, председатель Правления Аввакумов О.В. предложил принять решение об утверждении Заключения об итогах стажировки помощника кадастрового инженера.

Решили:

1. Утвердить Заключение об итогах стажировки помощника кадастрового инженера Ефимова Дмитрия Владимировича (№009-340, СНИЛС 068-233-475 73) согласно Приложению №12.

2. Признать стажировку помощника кадастрового инженера Ефимова Дмитрия Владимировича (№009-340, СНИЛС 068-233-475 73) в периоде стажировки с 26.08.2021 г. по 25.08.2023 г. завершенной.

Результаты голосования:

«ЗА» - 6 голоса (ов);
«ПРОТИВ» - 0 голоса (ов);
«ВОЗДЕРЖАЛСЯ» - 0 голоса (ов).

Решение принято.

Вопрос № 14. Принятие решения об утверждении Заключения об итогах стажировки помощника кадастрового инженера Федоровой А.М.

Выступил Председатель Правления Аввакумов О.В. и доложил, что от методического органа поступила информация о зачете прохождения стажировки в периоде с 26.08.2021 г. по 25.08.2023 г. помощника кадастрового инженера Федоровой Азалии Марсовны (№009-341, СНИЛС 103-184-396 24) и информация о соответствии Заключения об итогах стажировки (вх. №1119/2023 от 31.08.2023

г.) результатам освоения помощником кадастрового инженера программы стажировки, приобретения знаний, навыков и умений, необходимых для кадастровой деятельности.

Заключение об итогах стажировки составил руководитель стажировки Костина Ирина Алексеевна (номер в реестре членов СРО 0042, СНИЛС 119-514-121 38). Данное Заключение полностью соответствует требованиям, установленным Правилами организации саморегулируемыми организациями кадастровых инженеров прохождения стажировки физическими лицами.

С учетом вышеизложенного, председатель Правления Аввакумов О.В. предложил принять решение об утверждении Заключения об итогах стажировки помощника кадастрового инженера.

Решили:

1. Утвердить Заключение об итогах стажировки помощника кадастрового инженера Федоровой Азалии Марсовны (№009-341, СНИЛС 103-184-396 24) согласно Приложению №13.

2. Признать стажировку помощника кадастрового инженера Федоровой Азалии Марсовны (№009-341, СНИЛС 103-184-396 24) в периоде стажировки с 26.08.2021 г. по 25.08.2023 г. завершенной.

Результаты голосования:

«ЗА» - 6 голоса (ов);

«ПРОТИВ» - 0 голоса (ов);

«ВОЗДЕРЖАЛСЯ» - 0 голоса (ов).

Решение принято.

Вопрос № 15. Принятие решения об утверждении Заключения об итогах стажировки помощника кадастрового инженера Каримовой Л.Р.

Выступил Председатель Правления Аввакумов О.В. и доложил, что от методического органа поступила информация о зачете прохождения стажировки в периоде с 26.08.2021 г. по 25.08.2023 г. помощника кадастрового инженера Каримовой Лилии Рифгатовны (№009-342, СНИЛС 174-960-680 09) и информация о соответствии Заключения об итогах стажировки (вх. №1115/2023 от 31.08.2023 г.) результатам освоения помощником кадастрового инженера программы стажировки, приобретения знаний, навыков и умений, необходимых для кадастровой деятельности.

Заключение об итогах стажировки составил руководитель стажировки Саттаров Марат Мансурович (номер в реестре членов СРО 0090, СНИЛС 078-263-620 87). Данное Заключение полностью соответствует требованиям, установленным Правилами организации саморегулируемыми организациями кадастровых инженеров прохождения стажировки физическими лицами.

С учетом вышеизложенного, председатель Правления Аввакумов О.В. предложил принять решение об утверждении Заключения об итогах стажировки помощника кадастрового инженера.

Решили:

1. Утвердить Заключение об итогах стажировки помощника кадастрового инженера Каримовой Лилии Рифгатовны (№009-342, СНИЛС 174-960-680 09) согласно Приложению №14.

2. Признать стажировку помощника кадастрового инженера Каримовой Лилии Рифгатовны (№009-342, СНИЛС 174-960-680 09) в периоде стажировки с 26.08.2021 г. по 25.08.2023 г. завершенной.

Результаты голосования:

«ЗА» - 6 голоса (ов);

«ПРОТИВ» - 0 голоса (ов);

«ВОЗДЕРЖАЛСЯ» - 0 голоса (ов).

Решение принято.

Вопрос № 16. Принятие решения об утверждении Заключения об итогах стажировки помощника кадастрового инженера Шакуровой В.Р.

Выступил Председатель Правления Аввакумов О.В. и доложил, что от методического органа поступила информация о зачете прохождения стажировки в периоде с 26.08.2021 г. по 25.08.2023 г. помощника кадастрового инженера Шакуровой Венеры Равилевны (№009-343, СНИЛС 038-488-219 92) и информация о соответствии Заключения об итогах стажировки (вх. №1144/2023 от 04.09.2023 г.) результатам освоения помощником кадастрового инженера программы стажировки, приобретения знаний, навыков и умений, необходимых для кадастровой деятельности.

Заключение об итогах стажировки составил руководитель стажировки Корнева Елена Александровна (номер в реестре членов СРО 0299, СНИЛС 041-378-537 51). Данное Заключение полностью соответствует требованиям, установленным Правилами организации саморегулируемыми организациями кадастровых инженеров прохождения стажировки физическими лицами.

С учетом вышеизложенного, председатель Правления Аввакумов О.В. предложил принять решение об утверждении Заключения об итогах стажировки помощника кадастрового инженера.

Решили:

1. Утвердить Заключение об итогах стажировки помощника кадастрового инженера Шакуровой Венеры Равилевны (№009-343, СНИЛС 038-488-219 92) согласно Приложению №15.

2. Признать стажировку помощника кадастрового инженера Шакуровой Венеры Равилевны (№009-343, СНИЛС 038-488-219 92) в периоде стажировки с 26.08.2021 г. по 25.08.2023 г. завершенной.

Результаты голосования:

«ЗА» - 6 голоса (ов);

«ПРОТИВ» - 0 голоса (ов);

«ВОЗДЕРЖАЛСЯ» - 0 голоса (ов).

Решение принято.

Вопрос № 17. Принятие решения об утверждении Заключения об итогах стажировки помощника кадастрового инженера Гарифуллина Р.И.

Выступил Председатель Правления Аввакумов О.В. и доложил, что от методического органа поступила информация о зачете прохождения стажировки в периоде с 26.08.2021 г. по 25.08.2023 г. помощника кадастрового инженера Гарифуллина Руслана Ильясовича (№009-344, СНИЛС 145-593-788 06) и информация о соответствии Заключения об итогах стажировки (вх. №1118/2023 от 31.08.2023 г.) результатам освоения помощником кадастрового инженера программы стажировки, приобретения знаний, навыков и умений, необходимых для кадастровой деятельности.

Заключение об итогах стажировки составил руководитель стажировки Миронова Наталья Викторовна (номер в реестре членов СРО 0770, СНИЛС 107-660-261 42). Данное Заключение полностью соответствует требованиям, установленным Правилами организации саморегулируемыми организациями кадастровых инженеров прохождения стажировки физическими лицами.

С учетом вышеизложенного, председатель Правления Аввакумов О.В. предложил принять решение об утверждении Заключения об итогах стажировки помощника кадастрового инженера.

Решили:

1. Утвердить Заключение об итогах стажировки помощника кадастрового инженера Гарифуллина Руслана Ильясовича (№009-344, СНИЛС 145-593-788 06) согласно Приложению №16.

2. Признать стажировку помощника кадастрового инженера Гарифуллина Руслана Ильясовича (№009-344, СНИЛС 145-593-788 06) в периоде стажировки с 26.08.2021 г. по 25.08.2023 г. завершенной.

Результаты голосования:

«ЗА» - 6 голоса (ов);

«ПРОТИВ» - 0 голоса (ов);

«ВОЗДЕРЖАЛСЯ» - 0 голоса (ов).

Решение принято.

Вопрос № 18. Принятие решения об утверждении Заключения об итогах стажировки помощника кадастрового инженера Исламовой И.И.

Выступил Председатель Правления Аввакумов О.В. и доложил, что от методического органа поступила информация о зачете прохождения стажировки в периоде с 26.08.2021 г. по 25.08.2023 г. помощника кадастрового инженера Исламовой Ильвиры Ильгизовны (№009-345, СНИЛС 149-897-930 56) и информация о соответствии Заключения об итогах стажировки (вх. №1099/2023 от 28.08.2023 г.) результатам освоения помощником кадастрового инженера программы стажировки, приобретения знаний, навыков и умений, необходимых для кадастровой деятельности.

Заключение об итогах стажировки составил руководитель стажировки Самигулова Гузель Ривгатовна (номер в реестре членов СРО 0292, СНИЛС 051-

763-930 63). Данное Заключение полностью соответствует требованиям, установленным Правилами организации саморегулируемыми организациями кадастровых инженеров прохождения стажировки физическими лицами.

С учетом вышеизложенного, председатель Правления Аввакумов О.В. предложил принять решение об утверждении Заключения об итогах стажировки помощника кадастрового инженера.

Решили:

1. Утвердить Заключение об итогах стажировки помощника кадастрового инженера Исламовой Ильвиры Ильгизовны (№009-345, СНИЛС 149-897-930 56) согласно Приложению №17.

2. Признать стажировку помощника кадастрового инженера Исламовой Ильвиры Ильгизовны (№009-345, СНИЛС 149-897-930 56) в периоде стажировки с 26.08.2021 г. по 25.08.2023 г. завершенной.

Результаты голосования:

«ЗА» - 6 голоса (ов);

«ПРОТИВ» - 0 голоса (ов);

«ВОЗДЕРЖАЛСЯ» - 0 голоса (ов).

Решение принято.

Вопрос № 19. Принятие решения об утверждении Заключения об итогах стажировки помощника кадастрового инженера Якимовой Н.М.

Выступил Председатель Правления Аввакумов О.В. и доложил, что от методического органа поступила информация о зачете прохождения стажировки в периоде с 26.08.2021 г. по 25.08.2023 г. помощника кадастрового инженера Якимовой Натальи Михайловны (№009-347, СНИЛС 116-193-524 44) и информация о соответствии Заключения об итогах стажировки (вх. №1121/2023 от 31.08.2023 г.) результатам освоения помощником кадастрового инженера программы стажировки, приобретения знаний, навыков и умений, необходимых для кадастровой деятельности.

Заключение об итогах стажировки составил руководитель стажировки Набиуллина Гульназ Гайсовна (номер в реестре членов СРО 0062, СНИЛС 054-102-508 04). Данное Заключение полностью соответствует требованиям, установленным Правилами организации саморегулируемыми организациями кадастровых инженеров прохождения стажировки физическими лицами.

С учетом вышеизложенного, председатель Правления Аввакумов О.В. предложил принять решение об утверждении Заключения об итогах стажировки помощника кадастрового инженера.

Решили:

1. Утвердить Заключение об итогах стажировки помощника кадастрового инженера Якимовой Натальи Михайловны (№009-347, СНИЛС 116-193-524 44) согласно Приложению №18.

2. Признать стажировку помощника кадастрового инженера Якимовой Натальи Михайловны (№009-347, СНИЛС 116-193-524 44) в периоде стажировки с 26.08.2021 г. по 25.08.2023 г. завершенной.

Результаты голосования:

«ЗА» - 6 голоса (ов);

«ПРОТИВ» - 0 голоса (ов);

«ВОЗДЕРЖАЛСЯ» - 0 голоса (ов).

Решение принято.

Вопрос № 20. Принятие решения об утверждении Заключения об итогах стажировки помощника кадастрового инженера Шаймухаметовой Г.Т.

Выступил Председатель Правления Аввакумов О.В. и доложил, что от методического органа поступила информация о зачете прохождения стажировки в периоде с 26.08.2021 г. по 25.08.2023 г. помощника кадастрового инженера Шаймухаметовой Гульназ Талгатовны (№009-348, СНИЛС 106-301-322 88) и информация о соответствии Заключения об итогах стажировки (вх. №1100/2023 от 28.08.2023 г.) результатам освоения помощником кадастрового инженера программы стажировки, приобретения знаний, навыков и умений, необходимых для кадастровой деятельности.

Заключение об итогах стажировки составил руководитель стажировки Кабирова Резеда Закирзяновна (номер в реестре членов СРО 0097, СНИЛС 049-691-071 94). Данное Заключение полностью соответствует требованиям, установленным Правилами организации саморегулируемыми организациями кадастровых инженеров прохождения стажировки физическими лицами.

С учетом вышеизложенного, председатель Правления Аввакумов О.В. предложил принять решение об утверждении Заключения об итогах стажировки помощника кадастрового инженера.

Решили:

1. Утвердить Заключение об итогах стажировки помощника кадастрового инженера Шаймухаметовой Гульназ Талгатовны (№009-348, СНИЛС 106-301-322 88) согласно Приложению №19.

2. Признать стажировку помощника кадастрового инженера Шаймухаметовой Гульназ Талгатовны (№009-348, СНИЛС 106-301-322 88) в периоде стажировки с 26.08.2021 г. по 25.08.2023 г. завершенной.

Результаты голосования:

«ЗА» - 6 голоса (ов);

«ПРОТИВ» - 0 голоса (ов);

«ВОЗДЕРЖАЛСЯ» - 0 голоса (ов).

Решение принято.

Вопрос № 21. Принятие решения об утверждении Заключения об итогах стажировки помощника кадастрового инженера Левиной А.В.

Выступил Председатель Правления Аввакумов О.В. и доложил, что от методического органа поступила информация о зачете прохождения стажировки в периоде с 26.08.2021 г. по 25.08.2023 г. помощника кадастрового инженера Левиной Анны Вячеславовны (№009-349, СНИЛС 166-985-276 37) и информация о соответствии Заключения об итогах стажировки (вх. №1123/2023 от 31.08.2023 г.) результатам освоения помощником кадастрового инженера программы стажировки, приобретения знаний, навыков и умений, необходимых для кадастровой деятельности.

Заключение об итогах стажировки составил руководитель стажировки Костина Ирина Алексеевна (номер в реестре членов СРО 0042, СНИЛС 119-514-121 38). Данное Заключение полностью соответствует требованиям, установленным Правилами организации саморегулируемыми организациями кадастровых инженеров прохождения стажировки физическими лицами.

С учетом вышеизложенного, председатель Правления Аввакумов О.В. предложил принять решение об утверждении Заключения об итогах стажировки помощника кадастрового инженера.

Решили:

1. Утвердить Заключение об итогах стажировки помощника кадастрового инженера Левиной Анны Вячеславовны (№009-349, СНИЛС 166-985-276 37) согласно Приложению №20.

2. Признать стажировку помощника кадастрового инженера Шаймухаметовой Гульназ Талгатовны (№009-348, СНИЛС 106-301-322 88) в периоде стажировки с 26.08.2021 г. по 25.08.2023 г. завершенной.

Результаты голосования:

«ЗА» - 6 голоса (ов);

«ПРОТИВ» - 0 голоса (ов);

«ВОЗДЕРЖАЛСЯ» - 0 голоса (ов).

Решение принято.

Вопрос № 22. Принятие решения об утверждении Заключения об итогах стажировки помощника кадастрового инженера Толмачовой А.С.

Выступил Председатель Правления Аввакумов О.В. и доложил, что от методического органа поступила информация о зачете прохождения стажировки в периоде с 02.07.2021 г. по 17.08.2023 г. помощника кадастрового инженера Толмачовой Анастасии Станиславовны (№009-465, СНИЛС 065-940-571-86) и информация о соответствии Заключения об итогах стажировки (вх. №1093/2023 от 25.08.2023 г.) результатам освоения помощником кадастрового инженера программы стажировки, приобретения знаний, навыков и умений, необходимых для кадастровой деятельности.

Заключение об итогах стажировки составил руководитель стажировки Ботвиньева Алеся Сергеевна (номер в реестре членов СРО 1665, СНИЛС 142-186-894-70). Данное Заключение полностью соответствует требованиям,

установленным Правилами организации саморегулируемыми организациями кадастровых инженеров прохождения стажировки физическими лицами.

С учетом вышеизложенного, председатель Правления Аввакумов О.В. предложил принять решение об утверждении Заключения об итогах стажировки помощника кадастрового инженера.

Решили:

1. Утвердить Заключение об итогах стажировки помощника кадастрового инженера Толмачовой Анастасии Станиславовны (№009-465, СНИЛС 065-940-571-86) согласно Приложению №21.

2. Признать стажировку помощника кадастрового инженера Толмачовой Анастасии Станиславовны (№009-465, СНИЛС 065-940-571-86) в периоде стажировки с 02.07.2021 г. по 17.08.2023 г. завершенной.

Результаты голосования:

«ЗА» - 6 голоса (ов);

«ПРОТИВ» - 0 голоса (ов);

«ВОЗДЕРЖАЛСЯ» - 0 голоса (ов).

Решение принято.

Председатель заседания Правления

Секретарь заседания Правления



Аввакумов О.В.

Шарифуллина А.С.

1. Заключение об итогах стажировки

Мероприятия и задания, предусмотренные программой стажировки, выполнены в установленном объеме. Стажер ознакомлен с законодательной и нормативно-правовой базой кадастровых отношений и кадастровой деятельности, практикой ее применения, основами трудового законодательства, охраны труда и техники безопасности при выполнении кадастровых работ. Стажером изучены основные технологии и методики проведения кадастровых работ, особенности осуществления таких работ непосредственно на предприятии, в АО «БТИ РТ». Стажером освоены принципы работы применяемых при измерении объектов технических средств (геодезическое оборудование, лазерная рулетка), правила измерений и основные методы определения координат объектов, требования к документам, подготовленным в результате кадастровых работ, программное обеспечение для формирования таких документов. В ходе стажировки полученные знания были применены на практике — стажер под контролем руководителя стажировки принимал непосредственное участие в проведении кадастровых работ на всех этапах, начиная с заключения договора подряда. Стажером изучались представленные заказчиком работ документы, проводились полевые и камеральные работы с использованием современных технических средств и программных продуктов, осуществлялась связь с заказчиком работ при возникновении вопросов, принималось участие в согласовании местоположения границ земельных участков, подготавливались разные виды документов (межевой план, технический план, акт обследования), необходимых для внесения сведений в ЕГРН о разных видах объектов недвижимости (земельные участки, здания, сооружения, объекты незавершенного строительства, помещения, машино-места). В ходе стажировки стажер проявил такие положительные личные качества как ответственность, аккуратность в работе, нацеленность на результат, способность к принятию решений и формированию итоговых выводов о результатах проведенных кадастровых работ в рамках подготовки заключения кадастрового инженера, легко обучаем, трудолюбив. Стажер показал высокие результаты в своей работе, с его участием были подготовлены документы, на основании которых осуществлены государственный кадастровый учет и государственная регистрация прав в отношении нескольких объектов недвижимости. Показанные за период стажирования знания законодательства, позволяют заключить, что стажер овладел на профессиональном уровне теми навыками, которые необходимы для осуществления кадастровой деятельности


Подпись, ФИО, печать руководителя стажировки

[Подпись] *Лешенева И.С.*

Дата подготовки

11.08.23

2. Сведения об утверждении заключения об итогах стажировки

№ п/п	Наименование документа	Реквизиты документа	Результаты утверждения	Подпись руководителя Методического органа	Печать саморегулируемой организации кадастровых инженеров
1	2	3	4	5	
1	Протокол Проведения СПО АКМ "Тюльганов"	№ 40/2023 от 06.09.2023	Утверждено	<i>[Подпись]</i>	

3. Иные сведения



И.С. Лешенева



1. Заключение об итогах стажировки

Программа стажировки и индивидуальные задания стажером усвоены и выполнены в полном объеме. Стажер принимал участие на всех этапах подготовки документов: от принятия заявки, работы с заказчиком, до формирования окончательного документа (межевого плана, технического плана, акта обследования). В ходе стажировки в качестве помощника кадастрового инженера Ивановым А.С. были приобретены следующие навыки работы:

- знакомство с особенностями работы кадастрового инженера;
- подготовка документов для государственного кадастрового учета объектов недвижимости и (или) государственной регистрации прав на него при использовании специализированного программного обеспечения;
- работа с современными геодезическими приборами, обработка полевых измерений и построения на их основе планово-картографических материалов;
- работа с современными техническими средствами, программным обеспечением, информационными ресурсами, реестрами при выполнении кадастровых работ.

Слабыми сторонами стажера является следующее: недостаточно опыта в подготовке документов, не предусмотренных программой стажировки:

- подготовка карты-плана территории при выполнении комплексных кадастровых работ;
- подготовка графического описания местоположения границ зон с особыми условиями использования, перечень координат характерных точек границ в системе координат, используемой для ведения ЕГРН.

Для совершенствования профессиональной деятельности стажера предлагаю более широкий перечень разноплановых работ.

Стажер Иванов А.С. проявил следующие профессиональные качества:

- умение применять на практике теоретические знания;
- высокую работоспособность;
- коммуникабельность.

За время прохождения стажировки Иванов А.С. проявил себя ответственным и дисциплинированным работником, старательно выполнял все порученные ему задания, продемонстрировал глубокие теоретические познания и умения использовать их на практике.

Иванов А.С. справился со всеми возложенными на него обязанностями и полностью выполнил программу стажировки, проявив самостоятельность и исследовательские способности.

Подпись, ФИО, печать руководителя стажировки



Дата подготовки 21.08.2023

2. Сведения об утверждении заключения об итогах стажировки

№ п/п	Наименование документа	Реквизиты документа	Результаты утверждения	Подпись руководителя Методического органа	Печать саморегулируемой организации кадастровых инженеров
1	2	3	4	5	
1	Протокол рассмотрения СДО АКЦ «Тюльгань»	№ 40/2023 от 06.09.2023г	Утверждено	ЕГОРОВ	Печать Ассоциации кадастровых инженеров «Тюльгань» №2

3. Иные сведения



1. Заключение об итогах стажировки

Стажер во время прохождения практики добросовестно выполнял все задания, показал достаточные знания и умения в ходе выполнения кадастровых работ. На протяжении всей практики четко выполнял указания руководителя стажировки и в полной мере был ознакомлен с нормативно-правовой базой в сфере кадастровой деятельности, был ответственен и исполнитель. Программу прохождения стажировки стажер выполнил в полном объеме. Замечания в ходе прохождения стажировки не получены.

Сильными сторонами профессиональной деятельности стажера можно назвать – умение общаться с заказчиками, целеустремленность, заинтересованность, способность прикладывать знания к практическим задачам.

Стажеру можно дать совет быть внимательнее при выполнении работ, проводить дополнительную проверку работ до выдачи ее заказчику.

Таким образом, можно сделать вывод о том, что стажер полностью справился с прохождением стажировки, проявил себя с хорошей стороны, показал достаточно знаний и умений.



Подпись, ФИО, печать руководителя стажировки

Шарифуллина Виктория Викторовна


Дата подготовки

06.09.2023

2. Сведения об утверждении заключения об итогах стажировки

№ п/п	Наименование документа	Реквизиты документа	Результаты утверждения	Подпись руководителя Методического органа	Печать саморегулируемой организации кадастровых инженеров
1	2	3	4	5	
1	Протокол Управления СРО АКМ "Ювэлэнд"	№ 40/2023 от 06.09.2023г.	Утверждено	<i>Егоров</i>	

3. Иные сведения



1. Заключение об итогах стажировки

С начала стажировки стажером были получены опыт практические знания, навыки и умения в области правовых и технических аспектов кадастровой деятельности при подготовке технических планов, межевых планов и акта обследования. Стажер принимал прямое участие в проведении геодезических измерениях, локализации по пунктам ОМС, использовал лазерный дальномер для работы. Работал с современными техническими средствами и программным обеспечением, обрабатывал геодезические измерения в ПО Панорама, ТехноКад, Ас-Ки. Пользовался информационными системами и реестрами. Применял на практике знания основных законов и нормативно-правовых актов. Самостоятельно формировал технический план, межевой план и акт обследования. Считаю что программу стажировки освоил изучил.

Подпись, ФИО, печать руководителя стажировки

Галиева Дилия Навильевна

Дата подготовки


4.08.2023 г.



2. Сведения об утверждении заключения об итогах стажировки

№ п/п	Наименование документа	Реквизиты документа	Результаты утверждения	Подпись руководителя Методического органа	Печать саморегулируемой организации кадастровых инженеров
1	2	3	4	5	
1	<i>Протокол Правления СРО АКК "Трибуналь"</i>	<i>№ 40/2023 от 06.09.2023 г.</i>	<i>Утверждено</i>	<i>Егоров</i>	

3. Иные сведения



ПРЕДСЕДАТЕЛЬ
МЕТОД. КОМИССИИ
ЕГОРОВ А. К.



Результаты прохождения стажировки

Примечание № 5

1. Заключение об итогах стажировки

Стажер во время прохождения производственной практики на должности помощника кадастрового инженера проявил себя как ответственный и исполнительный человек. Овладел навыками и умениями, принимал непосредственное участие в подготовке: технического плана помещения, технического плана сооружения, технического плана ОНС, акта обследования здания, схемы расположения земельного участка на кадастровом плане территории, межевого плана по уточнению, объединению, перераспределению и разделу земельных участков, карт-планов территорий в ходе комплексных кадастровых работ, графического описания местоположения границ населенных пунктов, территориальных зон, особо охраняемых природных территорий, зон с особыми условиями использования территории. Принимал непосредственное участие в координировании и обмере зданий, сооружений помещений, ОНС методом натурных (ручных) обмеров основанных на измерении объектов с помощью Дальнотмера лазерного Leica Disto D2.


Сильные стороны профессиональной деятельности стажера: Трудолюбие, повышенная работоспособность, аккуратность, самостоятельность. Слабые стороны профессиональной деятельности стажера: Принципиальность (отстаивание своей позиции). Знания, с которыми стажер пришел на стажировку: в области кадастровой деятельности и умение работать в программных комплексах АРГО, ТехноКад, позволили ему без проблем преодолеть трудности и разобраться с особенностями кадастровой деятельности. От меня, кадастрового инженера Анисимовой Адели Равильевны замечаний к стажеру в период стажировки не было.

Подпись, ФИО, печать руководителя стажировки

Мур Анисимова А. Р.

Дата подготовки

11.08.2023



2. Сведения об утверждении заключения об итогах стажировки

№ п/п	Наименование документа	Реквизиты документа	Результаты утверждения	Подпись руководителя Методического органа	Печать саморегулируемой организации кадастровых инженеров
1	2	3	4	5	
1	Протокол Правления СПО Адел Равильевны	№40/2023 от 06.09.2023г	Утверждено	<i>А. К.</i>	Печать Ассоциации кадастровых инженеров Поволжья №2



3. Иные сведения



КОПИЯ ВЕРНА
Гл. спец. МЕТОДИЧЕСКОГО ОТДЕЛА ШАРИФУЛЛИНА А. С. №2
СЕДАТЕЛЕВ А. К.

1. Заключение об итогах стажировки

Мероприятия и задания, предусмотренные программой стажировки, выполнены в установленном объеме. Стажер ознакомлен с законодательной и нормативно-правовой базой кадастровых отношений и кадастровой деятельности, практикой ее применения, основами трудового законодательства, охраны труда и техники безопасности при выполнении кадастровых работ. Стажером изучены основные технологии и методики проведения кадастровых работ, особенности осуществления таких работ непосредственно на предприятии, в АО «БТИ РТ». Стажером освоены принципы работы применяемых при измерении объектов технических средств (геодезическое оборудование, лазерная рулетка и др.), правила измерений и основные методы определения координат объектов, требования к документам, подготовленным в результате кадастровых работ, программное обеспечение для формирования таких документов. В ходе стажировки полученные знания были применены на практике - стажер под контролем руководителя стажировки принимал непосредственное участие в проведении кадастровых работ на всех этапах, начиная с заключения договора подряда. Стажером изучались представленные заказчиком работ документы, проводились полевые и камеральные работы с использованием современных технических средств и программных продуктов, осуществлялась связь с заказчиком работ при возникновении вопросов, принималось участие в согласовании местоположения границ земельных участков, подготавливались разные виды документов (межевой план, технический план, акт обследования), необходимых для внесения сведений в ЕГРН о разных видах объектов недвижимости (земельные участки, здания, сооружения, объекты незавершенного строительства, помещения, машино-места).

В ходе стажировки стажер проявил такие положительные личные качества как добросовестность, аккуратность в работе, старание и целеустремленность, способность к анализу и принятию взвешенных решений, наиболее склонен к работам, связанным с изучением документов и формированием итоговых выводов о результатах проведенных кадастровых работ в рамках подготовки заключения кадастрового инженера, легко овладевает новыми знаниями и навыками, в чем проявил себя с сильной стороны. Стажер показал хорошие результаты в своей работе, с его участием были подготовлены документы, на основании которых осуществлены государственные кадастровый учет и государственная регистрация прав в отношении нескольких объектов недвижимости. Показанные за период стажировки знания законодательства, умение работать в соответствии со стандартами кадастровой деятельности, а также достигнутые результаты, позволяют заключить, что стажер овладел на профессиональном уровне теми навыками, которые необходимы для осуществления кадастровой деятельности.

Подпись, ФИО, печать руководителя стажировки

Фаррахова Р.М.

Дата подготовки

25.08.2023

2. Сведения об утверждении заключения об итогах стажировки

№ п/п	Наименование документа	Реквизиты документа	Результаты утверждения	Подпись руководителя Методического органа	Печать саморегулируемой организации кадастровых инженеров
1	2	3	4	5	
1	Протокол проверки СРО АКИ «Тоболан»	№40/2023 от 06.09.2023г	Утверждено	ЕГОРОВ А.К.	Ассоциация кадастровых инженеров «Тоболан» №2

3. Иные сведения



Фаррахова Р.М.

ПРЕДСЕДАТЕЛЬ МЕТОД. КОМИССИИ ЕГОРОВ А.К.

1. Заключение об итогах стажировки

Мероприятия и задания, предусмотренные программой стажировки, выполнены в установленном объеме. Стажер ознакомлен с законодательной и нормативно-правовой базой кадастровых отношений и кадастровой деятельности, практикой ее применения, основами трудового законодательства, охраны труда и техники безопасности при выполнении кадастровых работ. Стажером изучены основные технологии и методики проведения кадастровых работ, особенности осуществления таких работ непосредственно на предприятии, в АО «БТИ РТ». Стажером освоены принципы работы применяемых при измерении объектов технических средств (геодезическое оборудование, лазерная рулетка и др.), правила измерений и основные методы определения координат объектов, требования к документам, подготовленным в результате кадастровых работ, программное обеспечение для формирования таких документов. В ходе стажировки полученные знания были применены на практике - стажер под контролем руководителя стажировки принимал непосредственное участие в проведении кадастровых работ на всех этапах, начиная с заключения договора подряда. Стажером изучались представленные заказчиком работ документы, проводились полевые и камеральные работы с использованием современных технических средств и программных продуктов, осуществлялась связь с заказчиком работ при возникновении вопросов, принималось участие в согласовании местоположения границ земельных участков, подготавливались разные виды документов (межевой план, технический план, акт обследования), необходимых для внесения сведений в ЕГРН о разных видах объектов недвижимости (земельные участки, здания, сооружения, объекты незавершенного строительства, помещения, машино-места).

В ходе стажировки стажер проявил такие положительные личные качества как добросовестность, аккуратность в работе, старание и целеустремленность, способность к анализу и принятию взвешенных решений, наиболее склонен к работам, связанным с изучением документов и формированием итоговых выводов о результатах проведенных кадастровых работ в рамках подготовки заключения кадастрового инженера, легко овладевает новыми знаниями и навыками, в чем проявил себя с сильной стороны. Стажер показал хорошие результаты в своей работе, с его участием были подготовлены документы, на основании которых осуществлены государственный кадастровый учет и государственная регистрация прав в отношении нескольких объектов недвижимости. Показанные за период стажировки знания законодательства, умение работать в соответствии со стандартами кадастровой деятельности, а также достигнутые результаты, позволяют заключить, что стажер овладел на профессиональном уровне теми навыками, которые необходимы для осуществления кадастровой деятельности.

Подпись, ФИО, печать руководителя стажировки

Набиуллина Г.Г.

Дата подготовки

25.08.2023

2. Сведения об утверждении заключения об итогах стажировки

№ п/п	Наименование документа	Реквизиты документа	Результаты утверждения	Подпись руководителя Методического органа	Печать саморегулируемой организации кадастровых инженеров
1	2	3	4	5	6
1	Протокол сравнения СРО АИИ "Тюваини"	№ 40/2023 от 06.09.2023г	Утверждено		

3. Иные сведения




Handwritten signature: Nabiyullina G.G.



Мероприятия и задания, предусмотренные программой стажировки, выполнены в установленном объеме. Стажер ознакомлен с законодательной и нормативно-правовой базой кадастровых отношений и кадастровой деятельности, практикой ее применения, основами трудового законодательства, охраны труда и техники безопасности при выполнении кадастровых работ. Стажером изучены основные технологии и методики проведения кадастровых работ, особенности осуществления таких работ непосредственно на предприятии, в АО «БТИ РТ». Стажером освоены принципы работы применяемых при измерении объектов технических средств (геодезическое оборудование, лазерная рулетка и др.), правила измерений и основные методы определения координат объектов, требования к документам, подготовленным в результате кадастровых работ, программное обеспечение для формирования таких документов. В ходе стажировки полученные знания были применены на практике - стажер под контролем руководителя стажировки принимал непосредственное участие в проведении кадастровых работ на всех этапах, начиная с заключения договора подряда. Стажером изучались представленные заказчиком работ документы, проводились полевые и камеральные работы с использованием современных технических средств и программных продуктов, осуществлялась связь с заказчиком работ при возникновении вопросов, принималось участие в согласовании местоположения границ земельных участков, готовились разные виды документов (межевой план, технический план, акт обследования), необходимых для внесения сведений в ЕГРН о разных видах объектов недвижимости (земельные участки, здания, сооружения, объекты незавершенного строительства, помещения, машино-места).

В ходе стажировки стажер проявил такие положительные личные качества как добросовестность, аккуратность в работе, старание и целеустремленность, способность к анализу и принятию взвешенных решений, наиболее склонен к работам, связанным с изучением документов и формированием итоговых выводов о результатах проведенных кадастровых работ в рамках подготовки заключения кадастрового инженера, легко овладевает новыми знаниями и навыками, в чем проявил себя с сильной стороны. Стажер показал хорошие результаты в своей работе, с его участием были подготовлены документы, на основании которых осуществлены государственный кадастровый учет и государственная регистрация прав в отношении нескольких объектов недвижимости. Показанные за период стажировки знания законодательства, умение работать в соответствии со стандартами кадастровой деятельности, а также достигнутые результаты, позволяют заключить, что стажер овладел на профессиональном уровне теми навыками, которые необходимы для осуществления кадастровой деятельности.

Подпись, ФИО, печать руководителя стажировки	Сунгатуллин Р.Р.
Дата подготовки	25.08.2023

2. Сведения об утверждении заключения об итогах стажировки					
№ п/п	Наименование документа	Реквизиты документа	Результаты утверждения	Подпись руководителя Методического органа	Печать саморегулируемой организации кадастровых инженеров
1	2	3	4	5	6
1	Протокол Правления СРО АКЦИ «Новомис»	№ 40/2023 от 06.09.2023г	Утверждено	ЕГОРОВ А. К.	

3. Иные сведения





Сунгатуллин Р.Р.

Мероприятия и задания, предусмотренные программой стажировки, выполнены в установленном объеме. Стажер ознакомлен с законодательной и нормативно-правовой базой кадастровых отношений и кадастровой деятельности, практикой ее применения, основами трудового законодательства, охраны труда и техники безопасности при выполнении кадастровых работ. Стажером изучены основные технологии и методики проведения кадастровых работ, особенности осуществления таких работ непосредственно на предприятии, в АО «БТИ РТ». Стажером освоены принципы работы применяемых при измерении объектов технических средств (геодезическое оборудование, лазерная рулетка и др.), правила измерений и основные методы определения координат объектов, требования к документам, подготовленным в результате кадастровых работ, программное обеспечение для формирования таких документов. В ходе стажировки полученные знания были применены на практике - стажер под контролем руководителя стажировки принимал непосредственное участие в проведении кадастровых работ на всех этапах, начиная с заключения договора подряда. Стажером изучались представленные заказчиком работ документы, осуществлялась связь с заказчиком работ при возникновении вопросов, принималось участие в согласовании местоположения границ земельных участков, подготавливались разные виды документов (межевой план, технический план, акт обследования), необходимых для внесения сведений в ЕГРН о разных видах объектов недвижимости (земельные участки, здания, сооружения, объекты незавершенного строительства, помещения, машино-места).

В ходе стажировки стажер проявил такие положительные личные качества как добросовестность, аккуратность в работе, старание и целеустремленность, способность к анализу и принятию взвешенных решений, наиболее склонен к работам, связанным с изучением документов и формированием итоговых выводов о результатах проведенных кадастровых работ в рамках подготовки заключения кадастрового инженера, легко овладевает новыми знаниями и навыками, в чем проявил себя с сильной стороны. Стажер показал хорошие результаты в своей работе, с его участием были подготовлены документы, на основании которых осуществлены государственный кадастровый учет и государственная регистрация прав в отношении нескольких объектов недвижимости. Показанные за период стажировки знания законодательства, умение работать в соответствии со стандартами кадастровой деятельности, а также достигнутые результаты, позволяют заключить, что стажер овладел на профессиональном уровне теми навыками, которые необходимы для осуществления кадастровой деятельности.


Подпись, ФИО, печать руководителя стажировки  Сунгатуллин Р.Р.
Дата подготовки 25.08.2023

2. Сведения об утверждении заключения об итогах стажировки

№ п/п	Наименование документа	Реквизиты документа	Результаты утверждения	Подпись руководителя Методического органа	Печать саморегулируемой организации кадастровых инженеров
1	2	3	4	5	
1	Протокол Правления СРО АКИ "Кубань"	№ 40/2023 от 06.09.2023г	Утверждено		

3. Иные сведения





Мероприятия и задания, предусмотренные программой стажировки, выполнены в установленном объеме. Стажер ознакомлен с законодательной и нормативно-правовой базой кадастровых отношений и кадастровой деятельности, практикой ее применения, основами трудового законодательства, охраны труда и техники безопасности при выполнении кадастровых работ. Стажером изучены основные технологии и методики проведения кадастровых работ, особенности осуществления таких работ непосредственно на предприятии, в АО «БТИ РТ». Стажером освоены принципы работы применяемых при измерении объектов технических средств (геодезическое оборудование, лазерная рулетка и др.), правила измерений и основные методы определения координат объектов, требования к документам, подготовленным в результате кадастровых работ, программное обеспечение для формирования таких документов. В ходе стажировки полученные знания были применены на практике - стажер под контролем руководителя стажировки принимал непосредственное участие в проведении кадастровых работ на всех этапах, начиная с заключения договора подряда. Стажером изучались представленные заказчиком работ документы, проводились полевые и камеральные работы с использованием современных технических средств и программных продуктов, осуществлялась связь с заказчиком работ при возникновении вопросов, принималось участие в согласовании местоположения границ земельных участков, подготавливались разные виды документов (межевой план, технический план, акт обследования), необходимых для внесения сведений в ЕГРН о разных видах объектов недвижимости (земельные участки, здания, сооружения, объекты незавершенного строительства, помещения, машино-места).

В ходе стажировки стажер проявил такие положительные личные качества как добросовестность, аккуратность в работе, старание и целеустремленность, способность к анализу и принятию взвешенных решений, наиболее склонен к работам, связанным с изучением документов и формированием итоговых выводов о результатах проведенных кадастровых работ в рамках подготовки заключения кадастрового инженера, легко овладевает новыми знаниями и навыками, в чем проявил себя с сильной стороны. Стажер показал хорошие результаты в своей работе, с его участием были подготовлены документы, на основании которых осуществлены государственный кадастровый учет и государственная регистрация прав в отношении нескольких объектов недвижимости. Показанные за период стажировки знания законодательства, умение работать в соответствии со стандартами кадастровой деятельности, а также достигнутые результаты, позволяют заключить, что стажер овладел на профессиональном уровне теми навыками, которые необходимы для осуществления кадастровой деятельности.

Подпись, ФИО, печать руководителя стажировки Хасанов М.С.

Дата подготовки 25.08.2023

2. Сведения об утверждении заключения об итогах стажировки

№ п/п	Наименование документа	Реквизиты документа	Результаты утверждения	Подпись руководителя Методического органа	Печать саморегулируемой организации кадастровых инженеров
1	2	3	4	5	
1	Протокол Правления СРО АКК "Тювакаме"	№ 40/2023 от 06.09.2023г	Утверждено		

3. Иные сведения



Хасанов М.С.



1. Заключение об итогах стажировки

Мероприятия и задания, предусмотренные программой стажировки, выполнены в установленном объеме. Стажер ознакомлен с законодательной и нормативно-правовой базой кадастровых отношений и кадастровой деятельности, практикой ее применения, основами трудового законодательства, охраны труда и техники безопасности при выполнении кадастровых работ. Стажером изучены основные технологии и методики проведения кадастровых работ, особенности осуществления таких работ непосредственно на предприятии, в АО «БТИ РТ». Стажером освоены принципы работы применяемых при измерении объемов технических средств (геодезическое оборудование, лазерная рулетка), правила измерений и основные методы определения координат объектов, требования к документам, подготовленным в результате кадастровых работ, программное обеспечение для формирования таких документов. В ходе стажировки полученные знания были применены на практике — стажер под контролем руководителя стажировки принимал непосредственное участие в проведении кадастровых работ на всех этапах, начиная с заключения договора подряда. Стажером изучались представленные заказчиком работ документы, проводились полевые и камеральные работы с использованием современных технических средств и программных продуктов, осуществлялась связь с заказчиком работ при возникновении вопросов, принималось участие в согласовании местоположения границ земельных участков, подготавливались разные виды документов (межевой план, технический план, акт обследования), необходимых для внесения сведений в ЕГРН о разных видах объектов недвижимости (земельные участки, здания, сооружения, объекты незавершенного строительства, помещения, машино-места). В ходе стажировки стажер проявил такие положительные личные качества как ответственность, аккуратность в работе, нацеленность на результат, способность к принятию решений и формированию итоговых выводов о результатах проведенных кадастровых работ в рамках подготовки заключения кадастрового инженера, легко обучаем, трудолюбив. Стажер показал высокие результаты в своей работе, с его участием были подготовлены документы, на основании которых осуществлены государственный кадастровый учет и государственная регистрация прав в отношении нескольких объектов недвижимости. Показанные за период стажирования знания законодательства, позволяют заключить, что стажер овладел на профессиональном уровне теми навыками, которые необходимы для осуществления кадастровой деятельности

Подпись, ФИО, печать руководителя стажировки



Кабирова Р.З.

Дата подготовки

11.08.2023г.

2. Сведения об утверждении заключения об итогах стажировки

№ п/п	Наименование документа	Реквизиты документа	Результаты утверждения	Подпись руководителя Методического органа	Печать саморегулируемой организации кадастровых инженеров
1	2	3	4	5	
1	Протокол Правления СРО АКЦИ «Татарстан»	№40/2023 от 06.09.2023г.	Утверждено	Егоров А.К.	Печать Ассоциации кадастровых инженеров Поволжья №2

3. Иные сведения



Кабирова Резеда Закирзяновна



Гл. спец. МЕТОДИЧ. ОТДЕЛА ШАРИФУЛЛИНА А.С.



ПРЕДСЕДАТЕЛЬ МЕТОД. КОМИССИИ ЕГОРОВ А.К.



Мероприятия и задания, предусмотренные программой стажировки, выполнены в установленном объеме. Стажер ознакомлен с законодательной и нормативно-правовой базой кадастровых отношений и кадастровой деятельности, практикой ее применения, основами трудового законодательства, охраны труда и техники безопасности при выполнении кадастровых работ. Стажером изучены основные технологии и методики проведения кадастровых работ, особенности осуществления таких работ непосредственно на предприятии, в АО «БТИ РТ». Стажером освоены принципы кадастровых работ, особенности осуществления таких работ (геодезическое оборудование, лазерная рулетка и др.), правила измерений и работы применяемых при измерении объектов технических средств (программное обеспечение для формирования документов, требования к документам, подготовленным в результате кадастровых работ, программное обеспечение для формирования таких документов). В ходе стажировки полученные знания были применены на практике - стажер под контролем руководителя стажировки принимал непосредственное участие в проведении кадастровых работ на всех этапах, начиная с заключения договора подряда. Стажером изучались представленные заказчиком работ документы, проводились полевые и камеральные работы с использованием современных технических средств и программных продуктов, осуществлялась связь с заказчиком работ при возникновении вопросов, принималось участие в согласовании местоположения границ земельных участков, подготавливались разные виды документов (межевой план, технический план, акт обследования), необходимых для внесения сведений в ЕГРН о разных видах объектов недвижимости (земельные участки, здания, сооружения, объекты незавершенного строительства, помещения, машино-места).

В ходе стажировки стажер проявил такие положительные личные качества как добросовестность, аккуратность в работе, старание и целеустремленность, способность к анализу и принятию взвешенных решений, наиболее склонен к работам, связанным с изучением документов и формированием итоговых выводов о результатах проведенных кадастровых работ в рамках подготовки заключения кадастрового инженера, легко овладевает новыми знаниями и навыками, в чем проявил себя с сильной стороны. Стажер показал хорошие результаты в своей работе, с его участием были подготовлены документы, на основании которых осуществлены государственный кадастровый учет и государственная регистрация прав в отношении нескольких объектов недвижимости. Показанные за период стажировки знания законодательства, умение работать в соответствии со стандартами кадастровой деятельности, а также достигнутые результаты, позволяют заключить, что стажер овладел на профессиональном уровне теми навыками, которые необходимы для осуществления кадастровой деятельности.

Подпись, ФИО, печать руководителя стажировки  Уланова Г.Н.
 Дата подготовки 25.08.2023

2. Сведения об утверждении заключения об итогах стажировки					
№ п/п	Наименование документа	Реквизиты документа	Результаты утверждения	Подпись руководителя Методического органа	Печать саморегулируемой организации кадастровых инженеров
1	2	3	4	5	6
1	Протокол Правления СПО АИИ «Ковалевые»	№40/2023 от 06.09.2023 г.	Утверждено		

3. Иные сведения







1. Заключение об итогах стажировки

Мероприятия и задания, предусмотренные программой стажировки, выполнены в установленном объеме. Стажер ознакомлен с законодательной и нормативно-правовой базой кадастровых отношений и кадастровой деятельности, практикой ее применения, основами трудового законодательства, охраны труда и техники безопасности при выполнении кадастровых работ. Стажером изучены основные технологии и методики проведения кадастровых работ, особенности осуществления таких работ непосредственно на предприятии, в АО «БТИ РТ». Стажером освоены принципы работы применяемых при измерении объектов технических средств (геодезическое оборудование, лазерная рулетка и др.), правила измерений и основные методы определения координат объектов, требования к документам, подготовленным в результате кадастровых работ, программное обеспечение для формирования таких документов. В ходе стажировки полученные знания были применены на практике - стажер под контролем руководителя стажировки принимал непосредственное участие в проведении кадастровых работ на всех этапах, начиная с заключения договора подряда. Стажером изучались представленные заказчиком работ документы, проводились полевые и камеральные работы с использованием современных технических средств и программных продуктов, осуществлялась связь с заказчиком работ при возникновении вопросов, принималось участие в согласовании местоположения границ земельных участков, подготавливались разные виды документов (межевой план, технический план, акт обследования), необходимых для внесения сведений в ЕГРН о разных видах объектов недвижимости (земельные участки, здания, сооружения, объекты незавершенного строительства, помещения, машино-места).

В ходе стажировки стажер проявил такие положительные личные качества как добросовестность, аккуратность в работе, старание и целеустремленность, способность к анализу и принятию взвешенных решений, наиболее склонен к работам, связанным с изучением документов и формированием итоговых выводов о результатах проведенных кадастровых работ в рамках подготовки заключения кадастрового инженера, легко овладевает новыми знаниями и навыками, в чем проявил себя с сильной стороны. Стажер показал хорошие результаты в своей работе, с его участием были подготовлены документы, на основании которых осуществлены государственный кадастровый учет и государственная регистрация прав в отношении нескольких объектов недвижимости. Показанные за период стажировки знания законодательства, умение работать в соответствии со стандартами кадастровой деятельности, а также достигнутые результаты, позволяют заключить, что стажер овладел на профессиональном уровне теми навыками, которые необходимы для осуществления кадастровой деятельности.

Подпись, ФИО, печать руководителя стажировки

Костина И.А.

Костина И.А.

Дата подготовки

25.08.2023

2. Сведения об утверждении заключения об итогах стажировки

№ п/п	Наименование документа	Реквизиты документа	Результаты утверждения	Подпись руководителя Методического органа	Печать саморегулируемой организации кадастровых инженеров
1	2	3	4	5	
1	Протокол заседания СПО ИСИ «Тювазем»	№40/2023 от 06.09.2023г	Утверждено	<i>Е. Егоров</i>	ПЕЧАТЬ САМОРЕГУЛИРУЕМОЙ ОРГАНИЗАЦИИ КАДАСТРОВЫХ ИНЖЕНЕРОВ «АССОЦИАЦИЯ КАДАСТРОВЫХ ИНЖЕНЕРОВ «Тювазем» №2 ОГРН 10659065315

3. Иные сведения

КОПИЯ
Гл. (пец. методич. отдела)
ШАРИФУЛЛИНА А.С.

ТАТАРСТАН ГОРОД КАЗАНЬ САМОРЕГУЛИРУЕМАЯ ОРГАНИЗАЦИЯ КАДАСТРОВЫХ ИНЖЕНЕРОВ
ОГРН 1061600051545
«АССОЦИАЦИЯ КАДАСТРОВЫХ ИНЖЕНЕРОВ «Тювазем» №2
ИНН 101659065315

ТАТАРСТАН ГОРОД КАЗАНЬ САМОРЕГУЛИРУЕМАЯ ОРГАНИЗАЦИЯ КАДАСТРОВЫХ ИНЖЕНЕРОВ
ОГРН 1061600051545
«АССОЦИАЦИЯ КАДАСТРОВЫХ ИНЖЕНЕРОВ «Тювазем» №2
ИНН 101659065315

ПРЕДСЕДИТЕЛЬ МЕТОД. КОМИТЕТА
ЕГОРОВ А.К.

Костина И.А.

1. Заключение об итогах стажировки

Мероприятия и задания, предусмотренные программой стажировки, выполнены в установленном объеме. Стажер ознакомлен с законодательной нормативно-правовой базой кадастровых отношений и кадастровой деятельности, практикой ее применения, основами трудового законодательства, охраны труда и техники безопасности при выполнении кадастровых работ. Стажером изучены основные технологии и методики проведения кадастровых работ, особенности осуществления таких работ непосредственно на предприятии, в АО «БТИ РТ». Стажером освоены принципы работы применяемых при измерении объектов технических средств (геодезическое оборудование, лазерная рулетка и др.), правила измерений и основные методы определения координат объектов, требования к документам, подготовленным в результате кадастровых работ, программное обеспечение для формирования таких документов. В ходе стажировки полученные знания были применены на практике - стажер под контролем руководителя стажировки принимал непосредственное участие в проведении кадастровых работ на всех этапах, начиная с заключения договора подряда. Стажером изучались представленные заказчиком работ документы, проводились полевые и камеральные работы с использованием современных технических средств и программных продуктов, осуществлялась связь с заказчиком работ при возникновении вопросов, принималось участие в согласовании местоположения границ земельных участков, подготавливались разные виды документов (межевой план, технический план, акт обследования), необходимых для внесения сведений в ЕГРН о разных видах объектов недвижимости (земельные участки, здания, сооружения, объекты незавершенного строительства, помещения, машино-места).

В ходе стажировки стажер проявил такие положительные личные качества как добросовестность, аккуратность в работе, старание и целеустремленность, способность к анализу и принятию взвешенных решений, наиболее склонен к работам, связанным с изучением документов и формированием итоговых выводов о результатах проведенных кадастровых работ в рамках подготовки заключения кадастрового инженера, легко овладевает новыми знаниями и навыками, в чем проявил себя с сильной стороны. Стажер показал хорошие результаты в своей работе, с его участием были подготовлены документы, на основании которых осуществлены государственный кадастровый учет и государственная регистрация прав в отношении нескольких объектов недвижимости. Показанные за период стажировки знания законодательства, умение работать в соответствии со стандартами кадастровой деятельности, а также достигнутые результаты, позволяют заключить, что стажер обладает на профессиональном уровне теми навыками, которые необходимы для осуществления кадастровой деятельности.

Подпись, ФИО, печать руководителя стажировки

Самтаров М. М.
25.08.23

Дата подготовки

2. Сведения об утверждении заключения об итогах стажировки

№ п/п	Наименование документа	Реквизиты документа	Результаты утверждения	Подпись руководителя Методического органа	Печать саморегулируемой организации кадастровых инженеров
1	2	3	4	5	6
1	Протокол заседания СРО АИИ «Тюваинь»	№40/2023 от 06.09.2023г	Утверждено	<i>Егоров А. К.</i>	Печать саморегулируемой организации кадастровых инженеров «Ассоциация кадастровых инженеров Поволжья» №2

3. Иные сведения



Самтаров М. М.


1. Заключение об итогах стажировки

Мероприятия и задания, предусмотренные программой стажировки, выполнены в установленном объеме. Стажер ознакомлен с законодательной и нормативно-правовой базой кадастровых отношений и кадастровой деятельности, практикой ее применения, основами трудового законодательства, охраны труда и техники безопасности при выполнении кадастровых работ. Стажером изучены основные технологии и методики проведения кадастровых работ, особенности осуществления таких работ непосредственно на предприятии, в АО «БТИ РТ». Стажером освоены принципы работы применяемых при измерении объектов технических средств (геодезическое оборудование, лазерная рулетка и др.), правила измерений и основные методы определения координат объектов, требования к документам, подготовленным в результате кадастровых работ, программное обеспечение для формирования таких документов. В ходе стажировки полученные знания были применены на практике - стажер под контролем руководителя стажировки принимал непосредственное участие в проведении кадастровых работ на всех этапах, начиная с заключения договора подряда. Стажером изучались представленные заказчиком работ документы, проводились полевые и камеральные работы с использованием современных технических средств и программных продуктов, осуществлялась связь с заказчиком работ при возникновении вопросов, принималось участие в согласовании местоположения границ земельных участков, подготавливались разные виды документов (межевой план, технический план, акт обследования), необходимых для внесения сведений в ЕГРН о разных видах объектов недвижимости (земельные участки, здания, сооружения, объекты незавершенного строительства, помещения, машино-места).

В ходе стажировки стажер проявил такие положительные личные качества как добросовестность, аккуратность в работе, старание и целеустремленность, способность к анализу и принятию взвешенных решений, наиболее склонен к работам, связанным с изучением документов и формированием итоговых выводов о результатах проведенных кадастровых работ в рамках подготовки заключения кадастрового инженера, легко овладевает новыми знаниями и навыками, в чем проявил себя с сильной стороны. Стажер показал хорошие результаты в своей работе, с его участием были подготовлены документы, на основании которых осуществлены государственный кадастровый учет и государственная регистрация прав в отношении нескольких объектов недвижимости. Показанные за период стажировки знания законодательства, умение работать в соответствии со стандартами кадастровой деятельности, а также достигнутые результаты, позволяют заключить, что стажер овладел на профессиональном уровне теми навыками, которые необходимы для осуществления кадастровой деятельности.

Подпись, ФИО, печать руководителя стажировки

Корнева Е.А.



Дата подготовки

25.08.2023

2. Сведения об утверждении заключения об итогах стажировки

№ п/п	Наименование документа	Реквизиты документа	Результаты утверждения	Подпись руководителя Методического органа	Печать саморегулируемой организации кадастровых инженеров
1	2	3	4	5	6
1	Протокол заседания СПО АКЦ "Тюваемье"	№40/2023 от 06.09.2023г	Утверждено		

3. Иные сведения



Корнева ЕА



Результаты прохождения стажировки

Протокол №16

1. Заключение об итогах стажировки

Мероприятия и знания, предусмотренные программой стажировки, выполнены в установленном объеме. Стажер ознакомлен с законодательной и нормативно-правовой базой кадастровой деятельности, практикой ее применения, основами трудового законодательства, охраны труда и техники безопасности при выполнении кадастровых работ. Стажер освоил принципы работы геодезического оборудования, лазерного дальномера, правила измерения и методы определения координат объектов, программное обеспечение для формирования межевого плана, технического плана и акта обследования. Стажер под контролем руководителя стажировки изучал представленные заказчиком работ документы, проводил полевые работы, принимал участие в согласовании границ земельных участков.

В ходе стажировки стажер проявил такие положительные качества, как добросовестность, ответственность, аккуратность в работе, старание и целеустремленность, способность в анализу и принятию взвешенных решений. Наиболее склонен к работам, требующим тщательное изучение и разбирательство в документах.

Стажер показал хорошие результаты в своей работе, с его участием были подготовлены документы, на основании которых осуществлены государственный кадастровый учет и государственная регистрация прав в отношении нескольких видов объектов недвижимости.

Подпись, ФИО, печать руководителя стажировки

Миронова Н.В. [Подпись]

Дата подготовки

25.08.2023



2. Сведения об утверждении заключения об итогах стажировки

№ п/п	Наименование документа	Реквизиты документа	Результаты утверждения	Подпись руководителя Методического органа	Печать саморегулируемой организации кадастровых инженеров
1	2	3	4	5	
1	<i>Протокол управления СРО АКК "Тюваинвест"</i>	<i>№10/2023 от 06.09.2023г.</i>	<i>Утверждено</i>	<i>[Подпись]</i>	

3. Иные сведения




[Подпись]



Мероприятия и задания, предусмотренные программой стажировки, выполнены в установленном объеме. Стажер ознакомлен с законодательной и нормативно-правовой базой кадастровых отношений и кадастровой деятельности, практикой ее применения, основами трудового законодательства, охраны труда и техники безопасности при выполнении кадастровых работ. Стажером изучены основные технологии и методики проведения кадастровых работ, особенности осуществления таких работ непосредственно на предприятии, в АО «БТИ РТ». Стажером освоены принципы работы применяемых при измерении объектов технических средств (геодезическое оборудование, лазерная рулетка и др.), правила измерений и основные методы определения координат объектов, требования к документам, подготовленным в результате кадастровых работ, программное обеспечение для формирования таких документов. В ходе стажировки полученные знания были применены на практике - стажер под контролем руководителя стажировки принимал непосредственное участие в проведении кадастровых работ на всех этапах, начиная с заключения договора подряда. Стажером изучались представленные заказчиком работ документы, проводились полевые и камеральные работы с использованием современных технических средств и программных продуктов, осуществлялась связь с заказчиком работ при возникновении вопросов, принималось участие в согласовании местоположения границ земельных участков, подготавливались разные виды документов (межевой план, технический план, акт обследования), необходимых для внесения сведений в ЕГРН о разных видах объектов недвижимости (земельные участки, здания, сооружения, объекты незавершенного строительства, помещения, машино-места).

В ходе стажировки стажер проявил такие положительные личные качества как ответственность, прилежность и организованность, способность к анализу и принятию взвешенных решений, наиболее склонен к работам, связанным с изучением документов и формированием итоговых выводов в результатах проделанных кадастровых работ в рамках подготовки заключения кадастрового инженера, легко обучаем. Стажер показал хорошие результаты в своей работе, с его участием были подготовлены документы, на основании которых осуществлены государственный кадастровый учет и государственная регистрация прав в отношении нескольких объектов недвижимости. Показанные за период стажировки знания законодательства, умение работать в соответствии со стандартами кадастровой деятельности, а также достигнутые результаты, позволяют заключить, что стажер овладел на профессиональном уровне теми навыками, которые необходимы для осуществления кадастровой деятельности.



Подпись, ФИО, печать руководителя стажировки *А. К. Егоров*

Дата подготовки 25.08.2023

2. Сведения об утверждении заключения об итогах стажировки

№ п/п	Наименование документа	Реквизиты документа	Результаты утверждения	Подпись руководителя Методического органа	Печать саморегулируемой организации кадастровых инженеров
1	2	3	4	5	
1	Протокол Правления СДО АКЦИ «Товарищество»	№40/2023 от 06.09.2023г	Утверждено	<i>А. К. Егоров</i>	Печать Ассоциации кадастровых инженеров «Товарищество» №2

3. Иные сведения



П. П. Самигулова

Результаты прохождения стажировки

Примечание № 15

1. Заключение об итогах стажировки

Мероприятия и задания, предусмотренные программой стажировки, выполнены в установленном объеме. Стажер ознакомлен с законодательной и нормативно-правовой базой кадастровых отношений и кадастровой деятельности, практикой ее применения, основами трудового законодательства, охраны труда и техники безопасности при выполнении кадастровых работ. Стажером изучены основные технологии и методики проведения кадастровых работ, особенности осуществления таких работ непосредственно на предприятии, в АО «БТИ РТ». Стажером освоены принципы работы применяемых при измерении объектов технических средств (геодезическое оборудование, лазерная рулетка и др.), правила измерений и основные методы определения координат объектов, требования к документам, подготовленным в результате кадастровых работ, программное обеспечение для формирования таких документов. В ходе стажировки полученные знания были применены на практике - стажер под контролем руководителя стажировки принимал непосредственное участие в проведении кадастровых работ на всех этапах, начиная с заключения договора подряда. Стажером изучались представленные заказчиком работ документы, проводились полевые и камеральные работы с использованием современных технических средств и программных продуктов, осуществлялась связь с заказчиком работ при возникновении вопросов, принималось участие в согласовании местоположения границ земельных участков, подготавливались разные виды документов (межевой план, технический план, акт обследования), необходимых для внесения сведений в ЕГРН о разных видах объектов недвижимости (земельные участки, здания, сооружения) объекты незавершенного строительства, помещения, машино-места).

В ходе стажировки стажер проявил такие положительные личные качества как добросовестность, аккуратность в работе, старание и целеустремленность, способность к анализу и принятию взвешенных решений, наиболее склонен к работам, связанным с изучением документов и формированием итоговых выводов о результатах проведенных кадастровых работ в рамках подготовки заключения кадастрового инженера, легко овладевает новыми знаниями и навыками, в чем проявил себя с сильной стороны. Стажер показал хорошие результаты в своей работе, с его участием были подготовлены документы, на основании которых осуществлены государственный кадастровый учет и государственная регистрация прав в отношении нескольких объектов недвижимости. Показанные за период стажировки знания законодательства, умение работать в соответствии со стандартами кадастровой деятельности, а также достигнутые результаты, позволяют заключить, что стажер овладел на профессиональном уровне теми навыками, которые необходимы для осуществления кадастровой деятельности.

Подпись, ФИО, печать руководителя стажировки

Набиуллина Г.Г.

Дата подготовки

25.08.2023

2. Сведения об утверждении заключения об итогах стажировки

№ п/п	Наименование документа	Реквизиты документа	Результаты утверждения	Подпись руководителя Методического органа	Печать саморегулируемой организации кадастровых инженеров
1	2	3	4	5	
1	Протокол управления СПО АКК "Тюбашине"	№40/2023 от 06.08.2023 г.	Утверждено		

3. Иные сведения

КОПИЯ
Гл. спец. Метод. отдела
Шарифуллин А.



ПРЕДС
МЕТОД. КО
ЕГОРОВ А.



Набиуллина Г.Г.

1. Заключение об итогах стажировки


Мероприятия и задания, предусмотренные программой стажировки, выполнены в установленном объеме. Стажер ознакомлен с законодательной и нормативно-правовой базой кадастровых отношений и кадастровой деятельности, практикой ее применения, основами трудового законодательства, охраны труда и техники безопасности при выполнении кадастровых работ. Стажером изучены основные технологии и методики проведения кадастровых работ, особенности осуществления таких работ непосредственно на предприятии, в АО «БТИ РТ». Стажером освоены принципы работы применяемых при измерении объемов технических средств (геодезическое оборудование, лазерная рулетка), правила измерений и основные методы определения координат объектов, требования к документам, подготовленным в результате кадастровых работ, программное обеспечение для формирования таких документов. В ходе стажировки полученные знания были применены на практике — стажер под контролем руководителя стажировки принимал непосредственное участие в проведении кадастровых работ на всех этапах, начиная с заключения договора подряда. Стажером изучались представленные заказчиком работ документы, проводились полевые и камеральные работы с использованием современных технических средств и программных продуктов, осуществлялась связь с заказчиком работ при возникновении вопросов, принималось участие в согласовании местоположения границ земельных участков, готовились различные виды документов (межевой план, технический план, акт обследования), необходимых для внесения сведений в ЕГРН о разных видах объектов недвижимости (земельные участки, здания, сооружения, объекты незавершенного строительства, помещения, машино-места). В ходе стажировки стажер проявил такие положительные личные качества как ответственность, аккуратность в работе, нацеленность на результат, способность к принятию решений и формированию итоговых выводов о результатах проведенных кадастровых работ в рамках подготовки заключения кадастрового инженера, легко обучаем, трудолюбив. Стажер показал высокие результаты в своей работе, с его участием были подготовлены документы, на основании которых осуществлены государственный кадастровый учет и государственная регистрация прав в отношении нескольких объектов недвижимости. Показанные за период стажирования знания законодательства, позволяют заключить, что стажер овладел на профессиональном уровне теми навыками, которые необходимы для осуществления кадастровой деятельности

Подпись, ФИО, печать руководителя стажировки

Ирина Кабирова Р.З.

Дата подготовки

2. Сведения об утверждении заключения об итогах стажировки

№ п/п	Наименование документа	Реквизиты документа	Результаты утверждения	Подпись руководителя Методического органа	Печать саморегулируемой организации кадастровых инженеров
1	2	3	4	5	
1	Протокол управления СРО АКЦИ «Тевомаль»	№40/2023 от 06.09.2023г	Утверждено	<i>Ирина Кабирова Р.З.</i>	

3. Иные сведения



Ирина Кабирова Р.З.

1. Заключение об итогах стажировки

Мероприятия и задания, предусмотренные программой стажировки, выполнены в установленном объеме. Стажер ознакомлен с законодательной и нормативно-правовой базой кадастровых отношений и кадастровой деятельности, практикой ее применения, основами трудового законодательства, охраны труда и техники безопасности при выполнении кадастровых работ. Стажером изучены основные технологии и методики проведения кадастровых работ, особенности осуществления таких работ непосредственно на предприятии, в АО «БТИ РТ». Стажером освоены принципы работы применяемых при измерении объектов технических средств (геодезическое оборудование, лазерная рулетка и др.), правила измерений и основные методы определения координат объектов, требования к документам, подготовленным в результате кадастровых работ, программное обеспечение для формирования таких документов. В ходе стажировки полученные знания были применены на практике - стажер под контролем руководителя стажировки принимал непосредственное участие в проведении кадастровых работ на всех этапах, начиная с заключения договора подряда. Стажером изучались представленные заказчиком работ документы, проводились полевые и камеральные работы с использованием современных технических средств и программных продуктов, осуществлялась связь с заказчиком работ при возникновении вопросов, принималось участие в согласовании местоположения границ земельных участков, подготавливались разные виды документов (межевой план, технический план, акт обследования), необходимых для внесения сведений в ЕГРН о разных видах объектов недвижимости (земельные участки, здания, сооружения, объекты незавершенного строительства, помещения, машино-места).

В ходе стажировки стажер проявил такие положительные личные качества как добросовестность, аккуратность в работе, старание и целеустремленность, способность к анализу и принятию взвешенных решений, наиболее склонен к работам, связанным с изучением документов и формированием итоговых выводов о результатах проведенных кадастровых работ в рамках подготовки заключения кадастрового инженера, легко овладевает новыми знаниями и навыками, в чем проявил себя с сильной стороны. Стажер показал хорошие результаты в своей работе, с его участием были подготовлены документы, на основании которых осуществлены государственный кадастровый учет и государственная регистрация прав в отношении нескольких объектов недвижимости. Показанные за период стажировки знания законодательства, умение работать в соответствии со стандартами кадастровой деятельности, а также достигнутые результаты, позволяют заключить, что стажер овладел на профессиональном уровне теми навыками, которые необходимы для осуществления кадастровой деятельности.

Подпись, ФИО, печать руководителя стажировки

Костина И.А.

Дата подготовки

25.08.2023

2. Сведения об утверждении заключения об итогах стажировки

№ п/п	Наименование документа	Реквизиты документа	Результаты утверждения	Подпись руководителя Методического органа	Печать саморегулируемой организации кадастровых инженеров
1	2	3	4	5	
1	Протокол Применения СРО АКИ "Тюбалаше"	N40/2023 от 06.09.2023г.	Утверждено		

3. Иные сведения

ГОШИЯ ВЕРНА
И.О. СПЕЦ. МЕТОД. ОТДЕЛА
ШАРИФУЛЛИНА А.С.

ПРЕДСЕДИТЕЛЬ
МЕТОД. КОМИССИИ
БЮРОВ А.К.

«Ассоциация кадастровых инженеров Поволжья» №2
РЕГИОНАЛЬНАЯ САМОРЕГУЛИРУЕМАЯ ОРГАНИЗАЦИЯ кадастровых инженеров
ОГРН 1061600051545
ИНН 1659065315
* ВИТЯЗИНСКИЙ РАЙОН *

Результаты прохождения стажировки

1. Заключение об итогах стажировки

В период с 02.07.2021 по 17.08.2023 Толмачева А.С. проходила стажировку в качестве помощника кадастрового инженера. В данный период у стажера сформировалось представления о профессиональной деятельности кадастрового инженера путем проведения кадастровых работ и получение практических знаний, навыков и умений в области кадастровой деятельности. Толмачева А.С. ознакомилась с трудовым распорядком и дисциплиной труда, правами и обязанностями помощника кадастрового инженера, охраной труда и техникой безопасности при выполнении кадастровых работ и соблюдала их на протяжении всего периода прохождения стажировки. Освоила виды, назначение, основания и порядок проведения кадастровых работ. В период прохождения стажировки закрепила основы организации проведения кадастровых работ на предприятии от заключения договора подряда, сбора и анализа исходных документов до предоставления документов в орган регистрации прав. Путем непосредственного вовлечения в основные производственные процессы осуществления кадастровых работ Толмачева А.С. получила практические знания, навыки и умения в области правовых и технических аспектов кадастровой деятельности. Успешно научилась анализировать правоустанавливающие, землеустроительные, градостроительные и иные документы, применять на практике действующее законодательство, нормативно-правовые акты, методические документы в сфере кадастровой деятельности и смежных областей знаний. Усвоила работу с современными техническими средствами, программным обеспечением, информационными системами и государственными реестрами, интернет – ресурсами, применяемыми при выполнении кадастровых работ. Толмачева А.С. принимала активное участие в осуществлении кадастровой съемки, обмере помещения, в проведении работ по согласованию местоположения границ земельных участков, в осмотре местонахождения объекта, прекратившего свое существование, готовила проекты межевого плана, технического плана, акта обследования. Таким образом, период прохождения стажировки стажер научился проводить кадастровые работ в отношении различных видов объектов недвижимости, определять качественные и количественные характеристики объектов недвижимости, применять современные технические средства и программное обеспечение для подготовки проектов межевых технических планов, актов обследований. В период заключительного этапа Толмачева А.С. успешно закрепила опыт проведения кадастровых работ и практические знания, навыки и умения, полученные в ходе прохождения основного этапа стажировки. В профессиональной деятельности стажера можно выделить внимательность, самостоятельность, нацеленность на достижение результата, дисциплинированность, пунктуальность и добросовестное отношение к делу. В период стажировки Толмачева А.С. соблюдала правовые, нравственные и этические нормы, проявлял трудолюбие, аккуратность и исполнительность при выполнении поставленных задач. Проявляла чувства личной ответственности за результаты кадастровых работ. Стремится к получению нового опыта и развитию.

Считаю, что утвержденная программа стажировка усвоена стажером в полном объеме, и Толмачева А.С. приобрела достаточный уровень профессиональной компетенции начинающих специалистов на рынке кадастровых работ.

Подпись, ФИО, печать
руководителя стажировки



Ботвиньева А.С.

Дата подготовки

17.08.2023

2. Сведения об утверждении заключения об итогах стажировки

№ п/п	Наименование документа	Реквизиты документа	Результаты утверждения	Подпись руководителя Методического орган	Печать саморегулируемой организации кадастровых инженеров
1	2	3	4	5	6
1	Протокол сравнения СРО АИИ Толмачева А.С.	№40/2023 от 06.09.2023г.	Утверждено	<i>Егоров А.К.</i> ПРЕДСЕДАТЕЛЬ МЕТОД. КОМИССИИ ЕГОРОВ А.К.	«Ассоциация Кадастровых инженеров Поволжья» №2

3. Иные сведения



Ботвиньева А.С.



Гл. спец. метод. отдела
Шарифуллин А.А.



ПРЕДСЕДАТЕЛЬ
МЕТОД. КОМИССИИ
ЕГОРОВ А.К.