

**ПРОТОКОЛ №22/2024**  
**заседания Правления Саморегулируемой организации**  
**«Ассоциация кадастровых инженеров Поволжья»**

Дата и время проведения заседания Правления: «18» апреля 2024 г. в 10 ч. 00 мин.

Место проведения Правления: г. Казань, ул. Космонавтов, д.59, каб. 6

**Присутствовали:**

1. Аввакумов Олег Васильевич. Председатель Правления – Президент Ассоциации. Старший преподаватель Института управления экономики и финансов Казанского (Приволжского) Федерального университета.
2. Саттаров Марат Мансурович. Кадастровый инженер, главный инженер АО «Бюро технической инвентаризации и кадастровых работ Республики Татарстан».
3. Мифтахов Тимур Ильдарович. Кадастровый инженер, начальник отдела межевания АО "Республиканский Кадастровый Центр "Земля".
4. Акмалова Ралина Ралифовна. Кадастровый инженер, начальник отдела кадастровых работ №1 ООО «МЕЖРЕГИОН-КАДАСТР»
5. Егоров Александр Кузьмич. Кадастровый инженер, заместитель технического директора ООО «Кадастровый инженер».
6. Прохожева Юлия Николаевна. Кадастровый инженер, и.о. начальника отдела земельно-кадастровых работ Казенного предприятия Нижегородской области «Нижтехинвентаризация-БТИ Нижегородской области».

Общее количество членов Правления Ассоциации – 8 (восемь) членов.

Присутствовали 6 (шесть) членов Правления Ассоциации из 8 (восьми) членов.

Кворум – имеется. Заседание Правления правомочно принимать решение по всем вопросам повестки дня.

**Приглашенные лица:**

1. Шарифуллина Алина Сайдашевна. Главный специалист методического отдела СРО АКИ «Поволжье».

**Повестка дня:**

1. Избрание секретаря заседания Правления.
2. Принятие решения об утверждении Заключения об итогах стажировки помощника кадастрового инженера Логинова Д.А.
3. Принятие решения об утверждении Заключения об итогах стажировки помощника кадастрового инженера Павлова В.В.
4. Принятие решения об утверждении Заключения об итогах стажировки помощника кадастрового инженера Губановой А.Д.
5. Принятие решения об утверждении Заключения об итогах стажировки помощника кадастрового инженера Судневой К.С.
6. Принятие решения об утверждении Заключения об итогах стажировки помощника кадастрового инженера Павловой Е.А.



7. Принятие решения об утверждении Заключения об итогах стажировки помощника кадастрового инженера Колясева Д.О.
8. Принятие решения об утверждении Заключения об итогах стажировки помощника кадастрового инженера Григорьевой А.Н.
9. Принятие решения об утверждении Заключения об итогах стажировки помощника кадастрового инженера Егорова А.Р.
10. Принятие решения об утверждении Заключения об итогах стажировки помощника кадастрового инженера Попова В.С.
11. Принятие решения об утверждении Заключения об итогах стажировки помощника кадастрового инженера Сафиулиной А.Ф.

### **Вопрос №1. Избрание секретаря заседания Правления.**

Выступил Председатель Правления Аввакумов О.В. с предложением избрать секретарем заседания Правления – Шарифуллину Алину Сайдашевну, главного специалиста методического отдела СРО АКИ «Поволжье».

#### **Решили:**

Избрать секретарем заседания Правления главного специалиста методического отдела СРО АКИ «Поволжье» Шарифуллину Алину Сайдашевну.

#### **Результаты голосования:**

«ЗА» - 6 голоса (ов);

«ПРОТИВ» - 0 голоса (ов);

«ВОЗДЕРЖАЛСЯ» - 0 голоса (ов).

**Решение принято.**

### **Вопрос № 2. Принятие решения об утверждении Заключения об итогах стажировки помощника кадастрового инженера Логинова Д.А.**

Выступил Председатель Правления Аввакумов О.В. и доложил, что от методического органа поступила информация о зачете прохождения стажировки в периоде с 11.04.2022 г. по 10.04.2024 г. помощника кадастрового инженера Логинова Дмитрия Александровича (№009-383, СНИЛС 125-236-748-47) и информация о соответствии Заключения об итогах стажировки (вх. №440/2024 от 12.04.2024 г.) результатам освоения помощником кадастрового инженера программы стажировки, приобретения знаний, навыков и умений, необходимых для кадастровой деятельности.

Заключение об итогах стажировки составил руководитель стажировки Новаев Александр Владимирович (номер в реестре членов СРО 1556). Данное Заключение полностью соответствует требованиям, установленным Правилами организации саморегулируемыми организациями кадастровых инженеров прохождения стажировки физическими лицами.

С учетом вышеизложенного, председатель Правления Аввакумов О.В. предложил принять решение об утверждении Заключения об итогах стажировки помощника кадастрового инженера.



**Решили:**

1. Утвердить Заключение об итогах стажировки помощника кадастрового инженера Логинова Дмитрия Александровича (№009-383, СНИЛС 125-236-748-47) согласно Приложению №1.

2. Признать стажировку помощника кадастрового инженера Логинова Дмитрия Александровича (№009-383, СНИЛС 125-236-748-47) в периоде стажировки с 11.04.2022 г. по 10.04.2024 г. завершенной.

**Результаты голосования:**

«ЗА» - 6 голоса (ов);

«ПРОТИВ» - 0 голоса (ов);

«ВОЗДЕРЖАЛСЯ» - 0 голоса (ов).

**Решение принято.**

**Вопрос № 3. Принятие решения об утверждении Заключения об итогах стажировки помощника кадастрового инженера Павлова В.В.**

Выступил Председатель Правления Аввакумов О.В. и доложил, что от методического органа поступила информация о зачете прохождения стажировки в периоде с 11.04.2022 г. по 10.04.2024 г. помощника кадастрового инженера Павлова Вячеслава Вячеславовича (№009-384, СНИЛС 109-022-621-12) и информация о соответствии Заключения об итогах стажировки (вх. №441/2024 от 12.04.2024 г.) результатам освоения помощником кадастрового инженера программы стажировки, приобретения знаний, навыков и умений, необходимых для кадастровой деятельности.

Заключение об итогах стажировки составил руководитель стажировки Черкасова Елизавета Викторовна (номер в реестре членов СРО 1928). Данное Заключение полностью соответствует требованиям, установленным Правилами организации саморегулируемыми организациями кадастровых инженеров прохождения стажировки физическими лицами.

С учетом вышеизложенного, председатель Правления Аввакумов О.В. предложил принять решение об утверждении Заключения об итогах стажировки помощника кадастрового инженера.

**Решили:**

1. Утвердить Заключение об итогах стажировки помощника кадастрового инженера Павлова Вячеслава Вячеславовича (№009-384, СНИЛС 109-022-621-12) согласно Приложению №2.

2. Признать стажировку помощника кадастрового инженера Морозовой Павлова Вячеслава Вячеславовича (№009-384, СНИЛС 109-022-621-12) в периоде стажировки с 11.04.2022 г. по 10.04.2024 г. завершенной.

**Результаты голосования:**

«ЗА» - 6 голоса (ов);

«ПРОТИВ» - 0 голоса (ов);

«ВОЗДЕРЖАЛСЯ» - 0 голоса (ов).



**Решение принято.**

**Вопрос № 4. Принятие решения об утверждении Заключения об итогах стажировки помощника кадастрового инженера Губановой А.Д.**

Выступил Председатель Правления Аввакумов О.В. и доложил, что от методического органа поступила информация о зачете прохождения стажировки в периоде с 11.04.2022 г. по 10.04.2024 г. помощника кадастрового инженера Губановой Анны Дмитриевны (№009-385, СНИЛС 165-216-749-70) и информация о соответствии Заключения об итогах стажировки (вх. №435/2024 от 11.04.2024 г.) результатам освоения помощником кадастрового инженера программы стажировки, приобретения знаний, навыков и умений, необходимых для кадастровой деятельности.

Заключение об итогах стажировки составил руководитель стажировки Кожина Наталья Игоревна (номер в реестре членов СРО 1597). Данное Заключение полностью соответствует требованиям, установленным Правилами организации саморегулируемыми организациями кадастровых инженеров прохождения стажировки физическими лицами.

С учетом вышеизложенного, председатель Правления Аввакумов О.В. предложил принять решение об утверждении Заключения об итогах стажировки помощника кадастрового инженера.

**Решили:**

1. Утвердить Заключение об итогах стажировки помощника кадастрового инженера Губановой Анны Дмитриевны (№009-385, СНИЛС 165-216-749-70) согласно Приложению №3.

2. Признать стажировку помощника кадастрового инженера Губановой Анны Дмитриевны (№009-385, СНИЛС 165-216-749-70) в периоде стажировки с 11.04.2022 г. по 10.04.2024 г. завершенной.

**Результаты голосования:**

«ЗА» - 6 голоса (ов);

«ПРОТИВ» - 0 голоса (ов);

«ВОЗДЕРЖАЛСЯ» - 0 голоса (ов).

**Решение принято.**

**Вопрос № 5. Принятие решения об утверждении Заключения об итогах стажировки помощника кадастрового инженера Судневой К.С.**

Выступил Председатель Правления Аввакумов О.В. и доложил, что от методического органа поступила информация о зачете прохождения стажировки в периоде с 11.04.2022 г. по 10.04.2024 г. помощника кадастрового инженера Судневой Ксении Сергеевны (№009-387, СНИЛС 137-315-942-61) и информация о соответствии Заключения об итогах стажировки (вх. №433/2024 от 11.04.2024 г.) результатам освоения помощником кадастрового инженера программы стажировки, приобретения знаний, навыков и умений, необходимых для кадастровой деятельности.



Заключение об итогах стажировки составил руководитель стажировки Каракулова Марина Игоревна (номер в реестре членов СРО 0873). Данное Заключение полностью соответствует требованиям, установленным Правилами организации саморегулируемыми организациями кадастровых инженеров прохождения стажировки физическими лицами.

С учетом вышеизложенного, председатель Правления Аввакумов О.В. предложил принять решение об утверждении Заключения об итогах стажировки помощника кадастрового инженера.

**Решили:**

1. Утвердить Заключение об итогах стажировки помощника кадастрового инженера Судневой Ксении Сергеевны (№009-387, СНИЛС 137-315-942-61) согласно Приложению №4.

2. Признать стажировку помощника кадастрового инженера Судневой Ксении Сергеевны (№009-387, СНИЛС 137-315-942-61) в периоде стажировки с 11.04.2022 г. по 10.04.2024 г. завершённой.

**Результаты голосования:**

«ЗА» - 6 голоса (ов);

«ПРОТИВ» - 0 голоса (ов);

«ВОЗДЕРЖАЛСЯ» - 0 голоса (ов).

**Решение принято.**

**Вопрос № 6. Принятие решения об утверждении Заключения об итогах стажировки помощника кадастрового инженера Павловой Е.А.**

Выступил Председатель Правления Аввакумов О.В. и доложил, что от методического органа поступила информация о зачете прохождения стажировки в периоде с 11.04.2022 г. по 10.04.2024 г. помощника кадастрового инженера Павловой Евгении Александровны (№009-388, СНИЛС 142-930-966-68) и информация о соответствии Заключения об итогах стажировки (вх. №437/2024 от 11.04.2024 г.) результатам освоения помощником кадастрового инженера программы стажировки, приобретения знаний, навыков и умений, необходимых для кадастровой деятельности.

Заключение об итогах стажировки составил руководитель стажировки Каракулова Марина Игоревна (номер в реестре членов СРО 0873). Данное Заключение полностью соответствует требованиям, установленным Правилами организации саморегулируемыми организациями кадастровых инженеров прохождения стажировки физическими лицами.

С учетом вышеизложенного, председатель Правления Аввакумов О.В. предложил принять решение об утверждении Заключения об итогах стажировки помощника кадастрового инженера.

**Решили:**

1. Утвердить Заключение об итогах стажировки помощника кадастрового инженера Павловой Евгении Александровны (№009-388, СНИЛС 142-930-966-68) согласно Приложению №5.



2. Признать стажировку помощника кадастрового инженера Павловой Евгении Александровны (№009-388, СНИЛС 142-930-966-68) в периоде стажировки с 11.04.2022 г. по 10.04.2024 г. завершенной.

**Результаты голосования:**

«ЗА» - 6 голоса (ов);

«ПРОТИВ» - 0 голоса (ов);

«ВОЗДЕРЖАЛСЯ» - 0 голоса (ов).

**Решение принято.**

**Вопрос № 7. Принятие решения об утверждении Заключения об итогах стажировки помощника кадастрового инженера Колясева Д.О.**

Выступил Председатель Правления Аввакумов О.В. и доложил, что от методического органа поступила информация о зачете прохождения стажировки в периоде с 11.04.2022 г. по 10.04.2024 г. помощника кадастрового инженера Колясева Дмитрия Олеговича (№009-389, СНИЛС 109-407-451-46) и информация о соответствии Заключения об итогах стажировки (вх. №439/2024 от 12.04.2024 г.) результатам освоения помощником кадастрового инженера программы стажировки, приобретения знаний, навыков и умений, необходимых для кадастровой деятельности.

Заключение об итогах стажировки составил руководитель стажировки Черкасова Елизавета Викторовна (номер в реестре членов СРО 1928). Данное Заключение полностью соответствует требованиям, установленным Правилами организации саморегулируемыми организациями кадастровых инженеров прохождения стажировки физическими лицами.

С учетом вышеизложенного, председатель Правления Аввакумов О.В. предложил принять решение об утверждении Заключения об итогах стажировки помощника кадастрового инженера.

**Решили:**

1. Утвердить Заключение об итогах стажировки помощника кадастрового инженера Колясева Дмитрия Олеговича (№009-389, СНИЛС 109-407-451-46) согласно Приложению №6.

2. Признать стажировку помощника кадастрового инженера Колясева Дмитрия Олеговича (№009-389, СНИЛС 109-407-451-46) в периоде стажировки с 11.04.2022 г. по 10.04.2024 г. завершенной.

**Результаты голосования:**

«ЗА» - 6 голоса (ов);

«ПРОТИВ» - 0 голоса (ов);

«ВОЗДЕРЖАЛСЯ» - 0 голоса (ов).

**Решение принято.**

**Вопрос № 8. Принятие решения об утверждении Заключения об итогах стажировки помощника кадастрового инженера Григорьевой А.Н.**



Выступил Председатель Правления Аввакумов О.В. и доложил, что от методического органа поступила информация о зачете прохождения стажировки в периоде с 11.04.2022 г. по 10.04.2024 г. помощника кадастрового инженера Григорьевой Анны Николаевны (№009-390, СНИЛС 160-465-224-44) и информация о соответствии Заключения об итогах стажировки (вх. №1311/2024 от 11.01.2024 г.) результатам освоения помощником кадастрового инженера программы стажировки, приобретения знаний, навыков и умений, необходимых для кадастровой деятельности.

Заключение об итогах стажировки составил руководитель стажировки Иванова Надежда Владимировна (номер в реестре членов СРО 1173). Данное Заключение полностью соответствует требованиям, установленным Правилами организации саморегулируемыми организациями кадастровых инженеров прохождения стажировки физическими лицами.

С учетом вышеизложенного, председатель Правления Аввакумов О.В. предложил принять решение об утверждении Заключения об итогах стажировки помощника кадастрового инженера.

**Решили:**

1. Утвердить Заключение об итогах стажировки помощника кадастрового инженера Григорьевой Анны Николаевны (№009-390, СНИЛС 160-465-224-44) согласно Приложению №7.

2. Признать стажировку помощника кадастрового инженера Григорьевой Анны Николаевны (№009-390, СНИЛС 160-465-224-44) в периоде стажировки с 11.04.2022 г. по 10.04.2024 г. завершенной.

**Результаты голосования:**

«ЗА» - 6 голоса (ов);

«ПРОТИВ» - 0 голоса (ов);

«ВОЗДЕРЖАЛСЯ» - 0 голоса (ов).

**Решение принято.**

**Вопрос № 9. Принятие решения об утверждении Заключения об итогах стажировки помощника кадастрового инженера Егорова А.Р.**

Выступил Председатель Правления Аввакумов О.В. и доложил, что от методического органа поступила информация о зачете прохождения стажировки в периоде с 11.04.2022 г. по 10.04.2024 г. помощника кадастрового инженера Егорова Алексея Рудиковича (№009-391, СНИЛС 136-426-572-63) и информация о соответствии Заключения об итогах стажировки (вх. №1311/2024 от 11.01.2024 г.) результатам освоения помощником кадастрового инженера программы стажировки, приобретения знаний, навыков и умений, необходимых для кадастровой деятельности.

Заключение об итогах стажировки составил руководитель стажировки Иванова Надежда Владимировна (номер в реестре членов СРО 1173). Данное Заключение полностью соответствует требованиям, установленным Правилами организации саморегулируемыми организациями кадастровых инженеров прохождения стажировки физическими лицами.



С учетом вышеизложенного, председатель Правления Аввакумов О.В. предложил принять решение об утверждении Заключения об итогах стажировки помощника кадастрового инженера.

**Решили:**

1. Утвердить Заключение об итогах стажировки помощника кадастрового инженера Егорова Алексея Рудиковича (№009-391, СНИЛС 136-426-572-63) согласно Приложению №8.
2. Признать стажировку помощника кадастрового инженера Егорова Алексея Рудиковича (№009-391, СНИЛС 136-426-572-63) в периоде стажировки с 11.04.2022 г. по 10.04.2024 г. завершенной.

**Результаты голосования:**

- «ЗА» - 6 голоса (ов);
- «ПРОТИВ» - 0 голоса (ов);
- «ВОЗДЕРЖАЛСЯ» - 0 голоса (ов).

**Решение принято.**

**Вопрос № 10. Принятие решения об утверждении Заключения об итогах стажировки помощника кадастрового инженера Попова В.С.**

Выступил Председатель Правления Аввакумов О.В. и доложил, что от методического органа поступила информация о зачете прохождения стажировки в периоде с 11.04.2022 г. по 10.04.2024 г. помощника кадастрового инженера Попова Владислава Станиславовича (№009-392, СНИЛС 190-134-288-47) и информация о соответствии Заключения об итогах стажировки (вх. №434/2024 от 11.04.2024 г.) результатам освоения помощником кадастрового инженера программы стажировки, приобретения знаний, навыков и умений, необходимых для кадастровой деятельности.

Заключение об итогах стажировки составил руководитель стажировки Багаутдинов Расим Рашитович (номер в реестре членов СРО 1414). Данное Заключение полностью соответствует требованиям, установленным Правилами организации саморегулируемыми организациями кадастровых инженеров прохождения стажировки физическими лицами.

С учетом вышеизложенного, председатель Правления Аввакумов О.В. предложил принять решение об утверждении Заключения об итогах стажировки помощника кадастрового инженера.

**Решили:**

1. Утвердить Заключение об итогах стажировки помощника кадастрового инженера Попова Владислава Станиславовича (№009-392, СНИЛС 190-134-288-47) согласно Приложению №9.
2. Признать стажировку помощника кадастрового инженера Попова Владислава Станиславовича (№009-392, СНИЛС 190-134-288-47) в периоде стажировки с 11.04.2022 г. по 10.04.2024 г. завершенной.

**Результаты голосования:**



«ЗА» - 6 голоса (ов);  
«ПРОТИВ» - 0 голоса (ов);  
«ВОЗДЕРЖАЛСЯ» - 0 голоса (ов).

**Решение принято.**

**Вопрос № 11. Принятие решения об утверждении Заключения об итогах стажировки помощника кадастрового инженера Сафиулиной А.Ф.**

Выступил Председатель Правления Аввакумов О.В. и доложил, что от методического органа поступила информация о зачете прохождения стажировки в периоде с 11.04.2022 г. по 10.04.2024 г. помощника кадастрового инженера Сафиулиной Алины Фаритовны (№009-393, СНИЛС 181-611-476-56) и информация о соответствии Заключения об итогах стажировки (вх. №436/2024 от 11.04.2024 г.) результатам освоения помощником кадастрового инженера программы стажировки, приобретения знаний, навыков и умений, необходимых для кадастровой деятельности.

Заключение об итогах стажировки составил руководитель стажировки Багаутдинов Расим Рашитович (номер в реестре членов СРО 1414). Данное Заключение полностью соответствует требованиям, установленным Правилами организации саморегулируемыми организациями кадастровых инженеров прохождения стажировки физическими лицами.

С учетом вышеизложенного, председатель Правления Аввакумов О.В. предложил принять решение об утверждении Заключения об итогах стажировки помощника кадастрового инженера.

**Решили:**

1. Утвердить Заключение об итогах стажировки помощника кадастрового инженера Сафиулиной Алины Фаритовны (№009-393, СНИЛС 181-611-476-56) согласно Приложению №10.

2. Признать стажировку помощника кадастрового инженера Сафиулиной Алины Фаритовны (№009-393, СНИЛС 181-611-476-56) в периоде стажировки с 11.04.2022 г. по 10.04.2024 г. завершенной.

**Результаты голосования:**

«ЗА» - 6 голоса (ов);  
«ПРОТИВ» - 0 голоса (ов);  
«ВОЗДЕРЖАЛСЯ» - 0 голоса (ов).

**Решение принято.**

Председатель заседания Правления

Аввакумов О.В.

Секретарь заседания Правления

Шарифуллина А.С.





Результаты прохождения стажировки


Применение № 1

1. Заключение об итогах стажировки

В результате прохождения этапа стажировки цель была достигнута, все задачи решены в полном объеме, профессиональные компетенции приобретены. Выявленные недостатки позволили сформулировать следующие рекомендации по совершенствованию деятельности. Знания, умения, навыки, полученные за период стажировки, явились отличным стимулом для активной работы в освоении будущей специальности, позволили практически реализовать теоретически изученные моменты, получить первый профессиональный опыт работы

Подпись, ФИО, печать руководителя стажировки

Ковалев



Александр Владимирович

Дата подготовки 09.04.2024

2. Сведения об утверждении заключения об итогах стажировки

| № п/п | Наименование документа                | Реквизиты документа     | Результаты утверждения | Подпись руководителя Методического органа | Печать саморегулируемой организации кадастровых инженеров |
|-------|---------------------------------------|-------------------------|------------------------|---|---|
| 1     | 2                                     | 3                       | 4                      | 5   | 6   |
| 1     | Протокол Правления СРО АКК "Товарище" | N 22/2024 от 18.04.2024 | Утверждено             |   |   |

3. Иные сведения



ЕГОРОВ А.И.



Ковалев



## Результаты прохождения стажировки

*Приложение №2*

### 1. Заключение об итогах стажировки

Павлов Вячеслав Вячеславович прошел стажировку в качестве помощника кадастрового инженера в ООО «Городское БТИ» под руководством кадастрового инженера Черкасовой Елизаветы Викторовны согласно утвержденной программе стажировки. В рамках этой программы Павлов В.В. в полном объеме овладел теоретическими знаниями, а так же обрел практические навыки и умения, необходимые для осуществления кадастровой деятельности. Приобретенные им теоретические знания законов, нормативно-правовых актов и стандартов осуществления кадастровой деятельности, а так же умения ориентироваться в законодательной базе, позволят ему в дальнейшем решать поставленные перед ним задачи на высоком профессиональном уровне.

Павлов В.В. принимал непосредственное участие в проведении основных этапов кадастровых работ – сборе исходных документов и материалов, проведении полевых работ, в том числе проведении замеров объектов недвижимости, геодезических работ (уточнение границ земельных участков, вынос характерных точек границ земельных участков в натуру, геодезическая съемка контуров объектов) с использованием высокоточного спутникового геодезического оборудования, камеральных работ, обработке результатов полевых, геодезических и камеральных работ с использованием специализированного программного обеспечения, согласования местоположения границ земельных участков, подготовке межевых и технических планов и актов обследования. Приобрел опыт работы в специализированных программах: ТехноКад-экспресс, MapInfo, AutoCad, Credo-DAT; опыт работы с ПЗЗ; справочной информацией Росреестра, публичной кадастровой картой, успешно заказывал выписки из ЕГРН, а так же КИПТ.

За время прохождения стажировки Вячеслав Вячеславович подготовил множество межевых планов на уточнение границ земельных участков, раздела земельных участков; технических планов для постановки на кадастровый учет объектов и в связи с изменением основных характеристик объектов недвижимости таких как садовые дома, индивидуальные жилые дома, бани и гаражи на садовых земельных участках или участках ИЖС, все сведения об этих объектах успешно внесены в ЕГРН. Так же приобрел опыт работы по проведению замеров, вычерчиванию поэтажных планов и внemasштабных чертежей объектов.

Во всех аспектах кадастровой деятельности Павлов В.В. проявил себя как добросовестный работник, способный анализировать конкретную ситуацию, применять на практике нормативно-правовые акты в области кадастровой деятельности.


Подпись, ФИО, печать  
руководителя стажировки

*Черкасова Елизавета Викторовна*

Дата подготовки

10.04.2024

### 2. Сведения об утверждении заключения об итогах стажировки

| № п/п | Наименование документа                    | Реквизиты документа      | Результаты утверждения | Подпись руководителя Методического органа | Печать саморегулируемой организации кадастровых                                       |
|-------|---|--------------------------|------------------------|---|---|
| 1     | 2   | 3                        | 4                      | 5   | 6   |
| 1     | Протокол Правления СПО АКК "Товарищество" | №22/2024 от 18.04.2024г. | Утверждено             | <i>[Подпись]</i>                          |  |

### 3. Иные сведения





1. Заключение об итогах стажировки

В процессе прохождения стажировки помощником кадастрового инженера всех этапов стажировки, стажёр практически получил всесторонние навыки и умения о порядке выполнения и способах выполнения работ в области кадастровой деятельности. Получил практические знания о действующем законодательстве, регулирующем вопросы кадастровой деятельности и регулирующем порядок проведения кадастровых работ. Стажёром получены навыки всех технических аспектов кадастровой деятельности, а также в работе со спутниковым геодезическим оборудованием, в том числе получена всесторонняя практика проведения анализа с целью устранения причин решений о приостановлении осуществления кадастрового учёта и/или государственной прав регистрации прав, в соответствии с действующим законодательством.

В ходе прохождения стажировки стажёр показал сильные и слабые стороны профессиональной деятельности. Из сильных сторон отмечены практические навыки и умения в процессе проведения натурных измерений объектов недвижимости, а также знание правовой основы кадастровой деятельности, что в совокупности позволяет решать сложные задачи в области кадастра. Необходимо и в дальнейшем совершенствование в работе с современными техническими средствами, программным обеспечением и информационными системами, в силу их постоянного обновления в процессе работы.

На основании полученных всесторонних знаний, навыков, умений, а также системного подхода под руководством руководителя стажировки, на основе методически обоснованной и утверждённой программы прохождения стажировки, стажёром, за время прохождения стажировки получены необходимые компетенции для сдачи теоретического квалификационного экзамена и осуществления кадастровой деятельности самостоятельно.



Подпись, ФИО, печать руководителя стажировки

Кожина Наталья Игоревна

Дата подготовки

18.04.2024 г.

2. Сведения об утверждении заключения об итогах стажировки

| № п/п | Наименование документа               | Реквизиты документа       | Результаты утверждения | Подпись руководителя Методического органа | Печать саморегулируемой организации кадастровых инженеров   |
|-------|--------------------------------------|---------------------------|------------------------|---|---|
| 1     | 2                                    | 3                         | 4                      | 5   | 6   |
| 1     | Протокол управления СПО АКН "Казань" | №22/2024 от 18.04.2024 г. | Утверждено             | Егоров А.К.                               | Печать Ассоциации саморегулируемых организаций кадастровых инженеров в Республике Татарстан, Казань, ОГРН 1061600051545 |

3. Иные сведения





Результаты прохождения стажировки

Приложение №4

1. Заключение об итогах стажировки

Все мероприятия программы Судневой К.С. выполнены, нормативно-правовые документы изучены.  
 Стажер овладел знаниями, умениями и навыками, необходимыми для осуществления кадастровой деятельности, продемонстрировав при этом высокую работоспособность, стрессоустойчивость, коммуникабельность и т.п. указываем сильные стороны стажера в профессии  
 Во время стажировки Суднева Ксения Сергеевна освоила на практике все этапы выполнения кадастровых работ, участвовал в полевых и камеральных работах, при помощи программного обеспечения формировал акты обследования, межевые и технические планы, подготавливала документы для государственного кадастрового учета.  
 Индивидуальная программа стажировки усвоена в полном объеме. Поставленные в программе задачи реализованы, знания получены, умения и навыки приобретены.


Подпись, ФИО, печать руководителя стажировки

*Карамулова М.И.*

Дата подготовки

20.03.2024

2. Сведения об утверждении заключения об итогах стажировки

| № п/п | Наименование документа                          | Реквизиты документа     | Результаты утверждения | Подпись руководителя<br>Методического органа | Печать<br>саморегулируемой<br>организации<br>кадастровых<br>инженеров                |
|-------|---|-------------------------|------------------------|--|--|
| 1     | 2   | 3                       | 4                      | 5  |  |
| 1.    | Протокол<br>Управления<br>СРО АКИ<br>"Лавашеве" | №22/2024 от 18.04.2024г | Утверждено             | <i>[Подпись]</i>                             |  |

3. Иные сведения

*Карамулова М.И.*

ЮСИЯ ВЕРНА  
Гл. спец. МЕТОДИЧ. УДЕЛА  
ШАРИФУЛЛИНА А.С.

ПРЕДСЕД  
МЕТОД. КОМ  
ЕГОРОВ А.И.



Результаты прохождения стажировки

*Присвоение №5*

1. Заключение об итогах стажировки

Все мероприятия программы Павловой Е.А. выполнены, нормативно-правовые документы изучены.  
 Стажер овладел знаниями, умениями и навыками, необходимыми для осуществления кадастровой деятельности, продемонстрировав при этом высокую работоспособность, стрессоустойчивость, коммуникабельность и т.п. указываем сильные стороны стажера в профессии.  
 Во время стажировки Павлова Евгения Александровна освоила на практике все этапы выполнения кадастровых работ, участвовал в полевых и камеральных работах, при помощи программного обеспечения формировал акты обследования, межевые и технические планы, подготавливала документы для государственного кадастрового учета.  
 Индивидуальная программа стажировки усвоена в полном объеме. Поставленные в программе задачи реализованы, знания получены, умения и навыки приобретены.

Подпись, ФИО, печать руководителя стажировки

*Ш. Шарифуллина А.А.*

Дата подготовки

*20.03.2024*

2. Сведения об утверждении заключения об итогах стажировки

| № п/п | Наименование документа                             | Реквизиты документа    | Результаты утверждения | Подпись руководителя<br>Методического органа | Печать<br>саморегулируемой<br>организации<br>кадастровых<br>инженеров |
|-------|--|------------------------|------------------------|--|---|
| 1     | 1  | 2                      | 3                      | 4  | 5   |
| 1     | Протокол<br>Управления<br>СРО АКК<br>Павловой Е.А. | №22/2024 от 18.04.2024 | Утверждено             | <i>Егоров А.И.</i>                           |   |

3. Иные сведения



*Ш. Шарифуллина А.А.*





Примечание № 6

Результаты прохождения стажировки

1. Заключение об итогах стажировки

Колясев Дмитрий Олегович прошел стажировку в качестве помощника кадастрового инженера в ООО «Городское БТИ» под руководством кадастрового инженера Черкасовой Елизаветы Викторовны согласно утвержденной программе стажировки. В рамках этой программы Колясев Д.О. в полном объеме овладел теоретическими знаниями, а так же обрел практические навыки и умения, необходимые для осуществления кадастровой деятельности. Приобретенные им теоретические знания законов, нормативно-правовых актов и стандартов осуществления кадастровой деятельности, а так же умения ориентироваться в законодательной базе, позволяют ему в дальнейшем решать поставленные перед ним задачи на высоком профессиональном уровне.

Колясев Д.О. принимал непосредственное участие в проведении основных этапов кадастровых работ – сборе исходных документов и материалов, проведении полевых работ, в том числе проведения замеров объектов недвижимости, геодезических работ (уточнение границ земельных участков, вынос характерных точек границ земельных участков в натуру, геодезическая съемка контуров объектов) с использованием высокоточного спутникового геодезического оборудования, камеральных работ, обработке результатов полевых, геодезических и камеральных работ с использованием специализированного программного обеспечения, согласования местоположения границ земельных участков подготовке межведомственных и технических планов и актов обследования. Дмитрий Олегович приобрел опыт работы с заказчиками кадастровых работ, специалистами органов государственной власти и местного самоуправления. Приобрел опыт работы в специализированных программах: ТехноКад-экспресс, MapInfo, AutoCad, Credo-DAT; опыт работы с ПЗЗ; справочной информацией Росреестра, публичной кадастровой картой, успешно заказывал выписки из ЕГРН, а так же КПТ.

За время прохождения стажировки Дмитрием Олеговичем было подготовлено множество межведомственных планов на уточнение границ земельных участков, раздела земельных участков; технических планов для постановки на кадастровый учет объектов и в связи с изменением основных характеристик объектов недвижимости таких как садовые дома, индивидуальные жилые дома, бани и гаражи на садовых земельных участках или участках ИЖС, все сведения об этих объектах успешно внесены в ЕГРН. Так же приобрел опыт работы по проведению замеров, вычерчиванию поэтажных планов и внemasштабных чертежей многоквартирных жилых домов.


Во всех аспектах кадастровой деятельности Колясев Д.О. проявил себя как добросовестный работник, способный анализировать конкретную ситуацию, применять на практике нормативно-правовые акты в области кадастровой деятельности.

Подпись, ФИО печать  
руководителя стажировки

Черкасова Елизавета Викторовна

10.04.2024

2. Сведения об утверждении заключения об итогах стажировки

| № п/п | Наименование документа                          | Реквизиты документа      | Результаты утверждения | Подпись руководителя Методического органа   | Печать саморегулируемой организации кадастровых инженеров                           |
|-------|---|--------------------------|------------------------|---|---|
| 1     | 2   | 3                        | 4                      | 5   | 6   |
| 1     | Тросткал<br>Тросткал<br>С.РО АХИ<br>"Тросткаль" | №22/2024 от 18.04.2024г. | Утверждено             | ИРЕЦ СЕДА<br>МЕТОД. КОМИССИЯ<br>ЕГОРОВ А.К. |  |

3. Иные сведения

КОПИЯ  
ИРЕЦА  
И.Л. СПЕЦ. МЕТОДИЧ. ОТДЕЛ  
ШАРИФУЛЛИНА А.С.



**1. Заключение об итогах стажировки**

Помощник кадастрового инженера с 11.04.2022 года по 10.04.2024 года успешно закончил прохождения стажировки в соответствии с программой стажировки, утвержденной Председателем Ассоциации «Ассоциация кадастровых инженеров Поволжья». Программа стажировки включала в себя водный, основной, заключительный этапы. Основным этапом состоял из трех подэтапов. В течение двухлетнего периода стажировки стажер хорошо освоил техническую составляющую в связи с проведением кадастровых работ по подготовке межевых и технических планов, актов обследования, проведению топографической исполнительной съемки. Достаточно на высоком уровне изучил и освоил на практике технические съемочные оборудования как GNSS-приемник спутниковый геодезический многочастотный TRIUMPH-IG3T, программные продукты ПолигонПро, Автокад, Мапинфо и другие информационные ресурсы, технологию и методику проведения кадастровых работ, связанные с определением координат характерных точек границ земельных участков и созданием планово картографических материалов. Не случайно им в ходе прохождения стажировки самостоятельно было подготовлено 38 межевых планов, 120 технических планов зданий и помещений, 39 схем расположения земельных участков на кадастровом плане территории, 8 исполнительных и топографических съемок. Копочко, я, как руководитель стажировки в своем заключении не могу констатировать, что за период стажировки стажером, оценку «отлично» изучены и освоены нормативные правовые основы, заложенные в Программе стажировки. Особенно это касается освоения многочисленных подзаконных актов Министерства экономического развития Российской Федерации, Федеральной службы государственной регистрации, кадастра и картографии (РОСРЕСР) и других, которые постоянно корректируются, Полное освоение вышеуказанных документов на всегда под силу и кадастровым инженерам, имеющим базовое юридическое образование. Поэтому перерыв в изучении и освоении нормативной и правовой базы после завершения стажировки может отрицательно повлиять на качество кадастровой деятельности, в том числе и на подготовку качественных заключений кадастрового инженера в межевых и технических планах. В связи с этим помощнику кадастрового инженера рекомендовано продолжать изучение существующих и текущих законных и подзаконных актов в ходе самостоятельной работы. В период прохождения стажировки помощник кадастрового инженера показал себя как ответственный, дисциплинированный и исполнительный работник. К работе относится творчески, чувствует, что ему нравится кадастровая деятельность, в целях достижения результатов не ограничивается личным временем. Все это позволяет заключить о том, что стажер будет совершенствовать свои знания, умения и навыки, полученные в ходе стажировки и он готов к самостоятельной работе в качестве кадастрового инженера.

Подпись, ФИО, печать руководителя стажировки: *Ирина Ивановна Маркишичева*

Дата подготовки: № 068-157-493-95 10.04.2024

**2. Сведения об утверждении заключения об итогах стажировки**


| № п/п | Наименование документа | Реквизиты документа     | Результаты утверждения | Подпись руководителя Методического органа | Печать саморегулируемой организации кадастровых инженеров |
|-------|------------------------|-------------------------|------------------------|---|---|
| 1     | 2                      | 3                       | 4                      | 5   | 6   |
| 1     | Протокол заседания     | №22/2024 от 18.04.2024г | Утверждено             | <i>Егоров А. К.</i>                       |   |

**3. Иные сведения**  
*СРО АКИ*

*"Львовские"*



*Ирина Ивановна*





Результаты прохождения стажировки

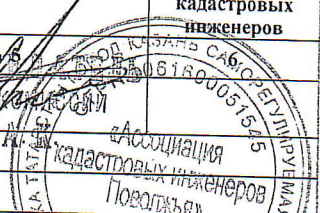
*Приложение №8*

I. Заключение об итогах стажировки

Помощник кадастрового инженера с 11.04.2022 года по 10.04.2024 года успешно закончил прохождение стажировки в соответствии с программой стажировки, утвержденной Председателем Ассоциации «Ассоциация кадастровых инженеров Поволжья». Программа стажировки включала в себя водный, основной, заключительный этапы. Основной этап состоял из трех подэтапов. В течение двухлетнего периода стажировки стажер хорошо освоил техническую составляющую в связи с проведением кадастровых работ по подготовке межевых и технических планов, актов обследования, проведению топографической исполнительной съемки. Достаточно на высоком уровне изучил и освоил на практике технические съемочные оборудования как GNSS-приемник спутниковый геодезический многочастотный TRIUMPH-IG3T, программные продукты ПолигонПро, Автокад, Мапинфо и другие информационные ресурсы, технологию и методику проведения кадастровых работ, связанные с определением координат характерных точек границ земельных участков и созданием планово картографических материалов. Не случайно им в ходе прохождения стажировки характерных точек границ территории, 8 исполнительных и топографических съемок. Копочво, я, как руководитель стажировки в своем заключении не могу констатировать, что за период стажировки стажером, оценку «отлично» изучены и освоены нормативные правовые основы, заложенные в Программе стажировки. Особенно это касается освоению многочисленных подзаконных актов Министерства экономического развития Российской Федерации, Федеральной службы государственной регистрации, кадастра и картографии (РОСРЕСР) и других, которые постоянно корректируются, Полное освоение вышеуказанных документов на всегда под силу и кадастровым инженерам, имеющим базовое юридическое образование. Поэтому перерыв в изучении и освоении нормативной и правовой базы после завершения стажировки может отрицательно повлиять на качество кадастровой деятельности, в том числе и на подготовку качественных заключений кадастрового инженера в межевых и технических планах. В связи с этим помощнику кадастрового инженера рекомендовано продолжать изучение существующих и текущих законных и подзаконных актов в ходе самостоятельной работы. В период прохождения стажировки помощник кадастрового инженера показал себя как ответственный, дисциплинированный и исполнительный работник. К работе относится творчески, чувствуется, что ему нравится кадастровая деятельность, в целях достижения результатов не ограничивается личным временем. Все это позволяет заключить о том, что стажер будет совершенствовать свои знания, умения и навыки, полученные в ходе стажировки и он готов к самостоятельной работе в качестве кадастрового инженера

Подпись, ФИО, печать руководителя стажировки *Иванова Евгения Маринировна*  
 Дата подготовки *10.04.2024*

2. Сведения об утверждении заключения об итогах стажировки

| № п/п | Наименование документа             | Реквизиты документа           | Результаты утверждения | Подпись руководителя Методического органа | Печать саморегулируемой организации кадастровых инженеров                             |
|-------|------------------------------------|-------------------------------|------------------------|---|---|
| 1     | 2                                  | 3                             | 4                      |   |   |
| 1     | <i>Протокол Правления СПО АКЕИ</i> | <i>№22/2024 от 18.04.2024</i> | <i>Утверждено</i>      | <i>Егорова А.К.</i>                       |  |

3. Иные сведения

*"Глобалс"*



*И.В. Иванова*



**ПРЕДСЕДАТЕЛЬ  
МЕТОД. КОМИССИИ  
ЕГОРОВ А. К.**





1. Заключение об итогах стажировки

Стажер Попов Владислав Станиславович в полном объеме освоил утвержденную программу стажировки и приобрел все необходимые навыки кадастрового инженера, изучив все предусмотренные нормативно-правовые основы ведения кадастровой деятельности, а также решил поставленные задачи всех этапов программы стажировки.

Стажер освоил навыки работы с такими информационными ресурсами как: Портал Росреестра, Личный кабинет кадастрового инженера, официальный сайт СРО АКИ "Поволжье", Правовая система «Гарант», Правовая система «Консультант Плюс», Программный комплекс «ПК АРГО 7», а также приобрел навыки работы с геодезическими приборами: Электронный тахеометр марки «Nikon» №NPL 332, Комплект спутниковых геодезических приемников марки «EPOCH» № 10 L1, Лазерная рулетка марки «Leica» № Disto D1.

К сильным сторонам стажера можно отнести такие качества – как быстрая усвояемость изучаемого материала, высокая коммуникабельность, к слабым сторонам относится относительно невысокое разнообразие подвидов проводимых работ.

В период прохождения стажировки Попов Владислав Станиславович ответственно подходил к процессу изучения, а также к применению практических навыков при осуществлении кадастровой деятельности. Стажер показал свою способность быстро учиться, а также продемонстрировал знания и опыт, полученные в ходе прохождения всех этапов стажировки.

Стажер производил геодезическое обследование объектов кадастровых работ, а также анализ исходной документации, осуществлял запрос сведений, материалов, выписок по вышеуказанным объектам. Стажером проводилась процесс камеральной обработки и формирование межевого, технического плана или акта обследования.

Подпись, ФИО, печать руководителя стажировки

*Вал-*

Багаутдинов Расим Рашитович

Дата подготовки

19.03.2024 г.

2. Сведения об утверждении заключения об итогах стажировки

| № п/п | Наименование документа                          | Реквизиты документа     | Результаты утверждения | Подпись руководителя Методического органа | Печать саморегулируемой организации кадастровых инженеров                 |
|-------|---|-------------------------|------------------------|---|---|
| 1     | 2   | 3                       | 4                      | 5   | 6   |
| 1     | Протокол<br>Управления<br>СРО АКИ<br>"Поволжье" | №22/2024 от 18.04.2024. | Утверждено             | <i>Егоров А. К.</i>                       | Ассоциация<br>Кадастровых инженеров<br>Поволжья<br>№2<br>ИНН<br>659065315 |

3. Иные сведения



*Вал-*

КОПИЕ  
ГЛ. СПЕЦ. МЕТОД. ОТДЕЛА  
ШАРИФУЛЛИНА А. А.



АССД  
МЕТОД. КОМИССИИ  
ЕГОРОВ А. К.





Результаты прохождения стажировки

Стажировка № 10

1. Заключение об итогах стажировки

Стажер Сафиуллина Алина Фаритовна в полном объеме освоила утвержденную программу стажировки и приобрела все необходимые навыки кадастрового инженера, изучив все предусмотренные нормативно-правовые основы ведения кадастровой деятельности, а также решила поставленные задачи всех этапов программы стажировки.

Стажер освоила навыки работы с такими информационными ресурсами как: Портал Росреестра, Личный кабинет кадастрового инженера, официальный сайт СРО АКЦИ «Новотажье», Правовая система «Гарант», Правовая система «Консультант Плюс», Программный комплекс «ПК АРГО 7», а также приобрела навыки работы с геодезическими приборами: Электронный тахеометр марки «Nikon» №NPL 332, Комплект спутниковых геодезических приемников марки «Erosch» № 10 L1, Лазерная рулетка марки «Leica» № Disto D1.

К сильным сторонам стажера можно отнести такие качества – как быстрая усвояемость изучаемого материала, высокая коммуникабельность, к слабым сторонам относится относительно невысокое разнообразие подвидов проводимых работ.

В период прохождения стажировки Сафиуллина Алина Фаритовна ответственно подходила к процессу изучения, а также к применению практических навыков при осуществлении кадастровой деятельности. Стажер показала свою способность быстро учиться, а также продемонстрировала знания и опыт, полученные в ходе прохождения всех этапов стажировки.

Стажер проводила геодезические обследования объектов кадастровых работ, а также анализ исходной документации, осуществляла запрос сведений, материалов, выписок по выделенным объектам. Стажером проводились процессы камеральной обработки и формирование межведом. технологического плана и акта обследования.

Подпись, ФИО, печать руководителя стажировки

*Вас*

Багаутдинов Расим Рашитович

Дата заключения

20.03.2024 г.

2. Сведения об утверждении заключения об итогах стажировки

| № п/п | Наименование документа                           | Реквизиты документа      | Результаты утверждения | Подпись руководителя<br>Методического органа | Печать<br>саморегулируемой<br>организации<br>кадастровых<br>инженеров |
|-------|--|--------------------------|------------------------|--|---|
| 1     | 2  | 3                        | 4                      | 5  | 6   |
| 1.    | Протокол<br>Правления<br>СРО АКЦИ<br>"Новотажье" | №22/2024 от 18.04.2024г. | Утверждено             | <i>Вас</i>                                   |   |

3. Иные сведения



*Вас*

КОПИЯ  
ГЛ. СПЕЦ. МЕТОДИЧ. ОТДЕЛА  
ШАРИФУЛЛИНА А. С.



ПРЕДСЕДА  
МЕТОД. КОМИ  
ЕВРОЗОВ А. И.

